

CAPÍTULO II - VALIDAÇÃO DO DIAGNÓSTICO DE CÁRATER PARTICIPATIVO PARA A GESTÃO DE RESÍDUOS SÓLIDOS DE ALAGOAS

8. REUNIÕES COM OS COMITÊS DIRETORES REGIONAIS

8.1. Processo de Criação dos Comitês Diretores

Foram formalizados Comitês Diretores nas sete regiões de gestão de resíduos sólidos com o objetivo de acompanhar e validar as etapas do PERS. Optou-se por formar os comitês por região de gestão tendo em vista que o mesmo comitê será o responsável pelo acompanhamento do PIGIRS das respectivas da região.

No processo de composição do Comitê Diretor buscou-se representar as diferentes categorias de interesse da sociedade. Assim, inicialmente, foram sugeridas as seguintes representações:

- Administração pública municipal;
- Organizações da Sociedade Civil;
- Academia;
- Categoria Profissional dos Catadores;
- Comitês ou Câmaras Técnicas.

Durante as reuniões para apresentação do PMSD, realizadas em fevereiro de 2014, definiu-se a composição dos comitês, a saber:

- 02 representantes do poder público municipal de cada Município da região;
- 03 representantes de organizações da sociedade civil para toda a região;
- 01 representante da Academia;
- 01 representante de Comitês de Bacia;
- 01 representante de Catadores;
- 01 representante do Consórcio Intermunicipal de Resíduos.

Para a indicação dos representantes foram enviados convites as respectivas instituições solicitando que estas indicassem uma pessoa para fazer parte do comitê. Todos os convites foram enviados por ofício e assinados pelo Secretário de Estado do Meio Ambiente e dos Recursos Hídricos de Alagoas. Um exemplo dos ofícios enviados é apresentado na Figura 8.1.



SECRETARIA DE ESTADO DO MEIO AMBIENTE E DOS RECURSOS HÍDRICOS
GABINETE DO SECRETÁRIO

Ofício Circular nº 009/2014 – GS

Maceió, 06 de março de 2014.

A Sua Senhoria o Senhor

MANOEL SANTOS

Diretor Geral da Agência de Desenvolvimento Local Integrado e Sustentável de
Coruripe - ADELISCO
Coruripe/AL

Assunto: **Convite para participar de Comitê Diretor do Plano Estadual de Resíduos Sólidos.**

Prezado Senhor,

A Secretaria de Estado do Meio Ambiente e dos Recursos Hídricos – SEMARH/AL e a empresa Floram Engenharia e Meio Ambiente LTDA (empresa contratada para elaboração do Plano Estadual de Resíduos Sólidos), solicita indicação de um representante dessa instituição/empresa para ser integrante do **Comitê Diretor Região Sul** do Plano Estadual de Resíduos Sólidos do Estado de Alagoas – PERS/AL.

As principais atribuições do Comitê Diretor são:

- Acompanhar a elaboração e validar o PERS;
- Avaliar periodicamente e monitorar o trabalho produzido;
- Deliberar sobre as estratégias e mecanismos que assegurem a implementação do PERS;
- Participar e auxiliar nos trabalhos e ações de Mobilização Social e Divulgação no âmbito municipal;
- Auxiliar a empresa Floram nos trabalhos de levantamento de informações para a realização do diagnóstico municipal;

Os membros dos Comitês participarão dos seguintes eventos do PERS: quatro reuniões técnicas para pré-validação dos estudos; três reuniões públicas para validação e dois eventos de Divulgação. As reuniões técnicas serão realizadas no município de Maceió; as reuniões públicas serão realizadas em municípios polos da região de inserção de sua Instituição e os dois eventos de divulgação ainda terão seu local de realização definido.

A primeira reunião técnica já está agendada para ocorrer no dia **11/04/2014, das 8h30 às 13h, no Centro de Formação - CENFOR localizado no CEPA, no bairro do Farol em Maceió, Alagoas.**

A indicação do representante deve ocorrer até o dia 12/03/2014, por meio dos e-mails augusto@floram.com.br e epgmelo@yahoo.com.br, aos cuidados do Sr. Augusto Braga e da Sra. Elaine Melo, respectivamente. O representante deve informar o seu nome completo, a instituição/empresa que representa, o município, o email e o telefone para contato.

Atenciosamente,



LUÍS NAPOLEÃO CASADO ARNAUD NETO
Secretário de Estado

Figura 8.1 - Exemplo de ofício solicitando a indicação de representantes para o Comitê Diretor (exemplo do ofício enviado para organização da sociedade civil na região Sul do Estado de Alagoas).

Também foi solicitado aos representantes das prefeituras que apontassem instituições em sua região que poderiam indicar representantes para os Comitês Diretores. Cabe registrar, que houve grande dificuldade em se formar os comitês com a configuração definida, tendo em vista a demora ou ausência de resposta das instituições convidadas, ou mesmo pela ausência destas representações nas regiões. Houve casos, inclusive, que a instituição não quis indicar representantes, alegando não ter condições financeiras de participar das reuniões, tendo em vista os custos com deslocamento do representante. Nestes casos, inclusive, o convite para novas instituições foi realizado diretamente por e-mail, em função do tempo que seria necessário para assinatura de um novo ofício.

Nesse sentido, em decorrência das peculiaridades regionais, a composição do comitê acabou por variar entre as diferentes regiões; na metropolitana, por exemplo, o comitê ficou com 3 representantes da Academia, enquanto na região do Litoral Norte, não foi localizado representante para a categoria dos Catadores. Além da dificuldade em se localizar os representantes e da falta de retorno de algumas

instituições, havia a necessidade de se formalizar, mediante publicação no DOE de Alagoas, a composição dos Comitês Diretores para se dar andamento às atividades e metas previstas no PERS.

A nomeação com os representantes da cada Comitê Diretor foi publicada no Diário Oficial do dia 15 de maio de 2014 e são apresentadas da Figura 8.2 à Figura 8.8.

PORTARIA SEMARH Nº 536/2014

O SECRETÁRIO DE ESTADO DO MEIO AMBIENTE E DOS RECURSOS HÍDRICOS, no uso de suas atribuições, que lhe conferem o artigo 2º, § Único, inciso VI, da Lei Delegada nº 32, de 23 de abril de 2003, resolve:

Art.1º - Criar o Comitê Diretor da Região do Agreste, para acompanhamento, mobilização e apoio, na execução do Plano Estadual de Resíduos Sólidos de Alagoas e dos Planos Intermunicipais de Gestão Integrada de Resíduos Sólidos, integrados pelos membros conforme quadro abaixo:

Comitê Diretor Região Agreste

Composição	Representante	Entidades
Arapiraca	Titular: Genaldo Pereira Barbosa	Município de Arapiraca
	Suplente: Ivens Barbosa Leão	Município de Arapiraca
Traipú	Titular: José Francival Basílio	Município de Traipú
	Suplente: José Douglas de Almeida Gomes	Município de Traipú
Girau do Ponciano	Titular: Maria Goretti Pinheiro da Silva	Município de Girau do Ponciano
	Suplente: Frank Henrique de Habreu da Silva	Município de Girau do Ponciano
Lagoa da Canoa	Titular: José Carlos Barbosa Leite	Município de Lagoa da Canoa
	Suplente: Paula Aguiar dos Santos	Município de Lagoa da Canoa
	Outros: Juliana da Silva Santos	Município de Lagoa da Canoa
Feira Grande	Titular: Jailson Soares de Lima	Município de Feira Grande
	Suplente: Laelson de Almeida Melo	Município de Feira Grande
	Outros: Adelmo Nogueira da Silva	Município de Feira Grande
Campo Grande	Titular: Ilaudete Soares da Rocha	Município de Campo Grande
	Suplente: José Marques de Almeida Júnior	Município de Campo Grande
São Sebastião	Titular: Antônio Eduardo da Silva	Município de São Sebastião
	Suplente: Samys Samara Morais Silva	Município de São Sebastião
	Outros: Synara Morais	Município de São Sebastião
Limoeiro de Anadia	Titular: Danielle Barbosa Belhão/Luciano Soares Silva	Município de Limoeiro de Anadia
	Suplente: Ana Lúcia Lira Ferreira	Município de Limoeiro de Anadia
	Outros: José Domingos da Silva	Município de Limoeiro de Anadia
Craibas	Titular: Nivaldo Batista Pinheiro	Município de Craibas
	Suplente: Leide Nilma da Silva	Município de Craibas
Igaci	Titular: Daciviane Xavier de Sousa	Município de Igaci
	Suplente: Marcos Antônio Saraiva	Município de Igaci
Coité do Nóia	Titular: Marcio Rogério	Município de Coité do Nóia
	Suplente: José Pedro da Silva	Município de Coité do Nóia
Taquarana	Titular: Antônio José Lourenç	Município de Taquarana
	Suplente: José Luiz Ataíde	Município de Taquarana
	Outros: Madson Luiz	Município de Taquarana
Maribondo	Titular: Epaminondas de Oliveira Rodrigues	Município de Maribondo
	Suplente: Fernando Militão	Município de Maribondo
Belém	Titular: Edcarlos Ramos de Santana	Município de Belém
	Suplente: Gilberto Alves da Rocha	Município de Belém
Tanque d' Arca	Titular: Allison Mineli Albuquerque de Souza	Município de Tanque d' Arca
	Suplente: Taciano Barbosa da Silva	Município de Tanque d' Arca
Palmeira dos Índios	Titular: Anna Luisa M de A. França	Município de Palmeira dos Índios
	Suplente: Luis André de Medeiros Neto	Município de Palmeira dos Índios
Olho D'Água Grande	Titular: José Antônio Dantas de Oliveira	Município de Olho d'Água Grande
	Suplente: Alessandro Ferreira da Silva	Município de Olho d'Água Grande
Quebrangulo	Titular: Pedro Paulo Cardoso Tenório	Município de Quebrangulo
	Suplente: Rodrigo Costa Pereira	Município de Quebrangulo
Estrela de Alagoas	Titular: Thomaz Igor Diegues Costa	Município de Estrela de Alagoas
	Suplente: Marcos Mand Rodrigues Ramalho	Município de Estrela de Alagoas
Sociedade Civil Organizada	Janaina Kivia Alves Lima	Arapiraca Sustentável
	Cristiano Vieira Lima	Associação dos Moradores Bairro São Luiz
	Ewerton Santiago Maia	Câmara dos Dirigentes Logista – CDL Arapiraca
	José Matias Irmão	Agenda 21
Catadores	Maria do Socorro Silva	Associação de Catadores de Arapiraca - ASCARA
Instituições de Ensino Superior	Eliane Aparecida Holanda Cavalcanti	Universidade Federal de Alagoas - UFAL Arapiraca
Conselhos, Câmaras Técnicas e Comitê de Bacias.	José Antero de Almeida Filho	Comitê da Bacia Hidrográfica São Miguel
Representante do Consórcio Público	Genaldo Pereira Barbosa	Consórcio Regional de Resíduos Sólidos do Agreste Alagoano - CONAGRESTE

Art. 2º - Esta Portaria entra em vigor na data da sua publicação, revogadas as disposições em contrário, em especial a Portaria nº 024/2013, publicada no DOE/AL de 04 de Fevereiro de 2013.

Maceió-AL, 14 de maio de 2014.

LUÍS NAPOLEÃO CASADO ARNAUD NETO
Secretário de Estado

Figura 8.2 - Publicação do Comitê Diretor da região do Agreste Alagoano.

PORTARIA SEMARH Nº 537/2014

O SECRETÁRIO DE ESTADO DO MEIO AMBIENTE E DOS RECURSOS HÍDRICOS, no uso de suas atribuições, que lhe conferem o artigo 2º, § Único, inciso VI, da Lei Delegada nº 32, de 23 de abril de 2003, resolve:

Art.1º - Criar o Comitê Diretor da Região da Bacia Leiteira para acompanhamento, mobilização e apoio, na execução do Plano Estadual de Resíduos Sólidos de Alagoas e dos Planos Intermunicipais de Gestão Integrada de Resíduos Sólidos, integrado pelos membros conforme quadro abaixo:

Comitê Diretor Região Bacia Leiteira

Composição	Representante	Entidades
Poder Público	Titular: Ana Paula Rodrigues Fernandes	Município de Olho d' Água das Flores
	Suplente: Djalma Abreu Cavalcante Júnior	Município de Olho d' Água das Flores
	Outros: Amanda Pereira Alves	Município de Olho d' Água das Flores
Poder Público	Titular: Manoel Messias Ferreira dos Santos	Município de Santana do Ipanema
	Suplente: Watson Azevedo dos Santos	Município de Santana do Ipanema
	Outros: Luis Carlos dos Santos	Município de Santana do Ipanema
Poder Público	Titular: Altemar de Oelécio Silva	Município de Ouro Branco
	Suplente: Poliana Virginio Mendes Silva	Município de Ouro Branco
Poder Público	Titular: Alex Manoel Queiroz Barros	Município de Maravilha
	Suplente: Arthur Rodrigues de Lima	Município de Maravilha
Poder Público	Titular: Artur Lopes da Silva Filho	Município de Poço das Trincheiras
	Suplente: Plínio Soares dos Prazeres Júnior	Município de Poço das Trincheiras
Poder Público	Titular: Zaéde Aquino dos Santos	Município de Senador Rui Palmeira
	Suplente: Hélio Rodrigues de Melo	Município de Senador Rui Palmeira
Poder Público	Titular: Paulo Sérgio Vieira Santos	Município de Carneiros
	Suplente: José Antônio Rodrigues Melo Júnior	Município de Carneiros
Poder Público	Titular: Miguel Oliveira Filho	Município de São José da Tapera
	Titular: Maria da Glória Miranda Santos	Município de São José da Tapera
Poder Público	Suplente: Ruan Felipe Rodrigues	Município de Pão de Açúcar
	Outros: Cicero Alves da Silva	Município de Pão de Açúcar
	Titular: Antônio Farias de Arruda	Município de Pão de Açúcar
Poder Público	Suplente: Etério José Silva	Município de Belo Monte
	Titular: Givaldo Sandes Dias	Município de Belo Monte
Poder Público	Suplente: Agnaldo Silva de Carvalho	Município de Palestina
	Titular: José Benedito Vieira dos Santos	Município de Palestina
Poder Público	Suplente: José Ailton Araújo Silva	Município de Jacaré dos Homens
	Titular: Rodrigo Melo Viana Vilela Alcântara	Município de Jacaré dos Homens
Poder Público	Suplente: Anderson Pereira Souza *	Município de Monteirópolis
	Titular: Djalma Roberto da Silva	Município de Monteirópolis
Poder Público	Suplente: José Fernando da Silva	Município de Olivença
	Outros: João Dionísio Silva	Município de Olivença
	Titular: Jamilly Oliveira de Araújo	Município de Olivença
Poder Público	Suplente: Rogivaldo Chagas	Município de Major Isidoro
	Titular: José Jean Machado Ramos	Município de Major Isidoro
Poder Público	Suplente: Antônio de Pádua Júnior	Município de Dois Riachos
	Titular: João Matias dos Santos Neto	Município de Dois Riachos
Poder Público	Suplente: José Augusto Ferreira de Melo	Município de Cacimbinhas
	Titular: José Quéops Barbosa	Município de Cacimbinhas
Poder Público	Suplente: Márcio Gomes	Município de Jaramataia
	Titular: Hildebrando Balbino de Melo	Município de Jaramataia
Poder Público	Suplente: Matias Amorim Alexandre	Município de Batalha
	Titular: Jesser Alexandre Barros	Município de Batalha
Sociedade Civil Organizada	Agláé Silva dos Santos	Associação Guardiões do Rio Ipanema - AGRIPA
	Irisvan Silva Rocha	Associação Comercial de Santana do Ipanema - ACSI
Catadores	André Luiz Araújo e Silva	Representante de Catador
Instituições de Ensino Superior	Antônio de Farias Arruda	Instituto Federal de Alagoas - IFAL Santana do Ipanema
Conselhos, Câmaras Técnicas e Comitê de Bacias		Comitê da Bacia Hidrográfica São Francisco
Representante do Consórcio Público	José Albino Freitas	Consórcio Intermunicipal para Gestão de Resíduos Sólidos - CIGRES

Art. 2º - Esta Portaria entra em vigor na data da sua publicação, revogadas as disposições em contrário, em especial a Portaria nº 024/2013, publicada no DOE/AL de 04 de Fevereiro de 2013.
Maceió-AL, 14 de maio de 2014.

LUÍS NAPOLEÃO CASADO ARNAUD NETO
Secretário de Estado

Figura 8.3 - Publicação do Comitê Diretor da região da Região da Bacia Leiteira.

PORTARIA SEMARH Nº 538/2014

O SECRETÁRIO DE ESTADO DO MEIO AMBIENTE E DOS RECURSOS HÍDRICOS, no uso de suas atribuições, que lhe conferem o artigo 2º, § Único, inciso VI, da Lei Delegada nº 32, de 23 de abril de 2003, resolve:

Art.1º - Criar o Comitê Diretor da Região do Litoral Norte para acompanhamento, mobilização e apoio, na execução do Plano Estadual de Resíduos Sólidos de Alagoas e dos Planos Intermunicipais de Gestão Integrada de Resíduos Sólidos, integrado pelos membros conforme quadro abaixo:

Comitê Diretor da Região do Litoral Norte

Composição	Representante	Entidades
Poder Público	Titular: Edjanete Candido Pereira	Município de Maragogi
	Suplente: Maria Thamyres Lopes	Município de Maragogi
	Outros: José Lourenço das Brotas	Município de Maragogi
Poder Público	Titular: Francisco Félix dos Santos	Município de Japaratinga
	Suplente: Roberto dos Santos	Município de Japaratinga
Poder Público	Titular: João da Silva Mota	Município Porto de Pedras
	Suplente: José Marcelo Souza Cunha	Município Porto de Pedras
Poder Público	Titular: Gandh Gouveia	Município de São Miguel dos Milagres
	Suplente: Iraci Gouveia	Município de São Miguel dos Milagres
Poder Público	Titular: Agnaldo Elmiro de Farias Filho	Município Passo de Camaragibe
	Suplente: Giorgio Christian Nunes de Souza	Município Passo de Camaragibe
Poder Público	Titular: José Eraldo da Silva	Município São Luiz do Quintunde
	Suplente: Valdecir Artur da Silva Júnior	Município São Luiz do Quintunde
Poder Público	Titular: José Daniel de Magalhães	Município Flexeiras
	Suplente: Liberato Mitchell Braga	Município Flexeiras
Poder Público	Titular: Islânia Santos da Silva	Município Joaquim Gomes
	Suplente: Sebastião Ronaldo da Silva	Município Joaquim Gomes
Poder Público	Titular: Adelino Evangelista da Silva	Município Matriz de Camaragibe
	Suplente: José Adeval Leite dos Reis	Município Matriz de Camaragibe
	Outros: Epron Pereira de Souza	Município Matriz de Camaragibe
Poder Público	Titular: Cleopatra Soares da Silva	Município Matriz de Porto Calvo
	Suplente: Augusto Bianchi	Município Matriz de Porto Calvo
	Outros: Willames dos Santos Balbino	Município Matriz de Porto Calvo
Poder Público	Titular: Jefferson Harlem da Silva	Município Jundiá
	Suplente: Benedito Magno da Cunha Lima	Município Jundiá
Poder Público	Titular: Cicero Paulo da Silva	Município Novo Lino
	Suplente: Jesiel José Correia	Município Novo Lino
	Outros: José Carlos da Silva	Município Novo Lino
Poder Público	Titular: José Lamenha da Rocha Júnior	Município Colônia Leopoldina
	Suplente: Nairon Flavio Nunes da Silva	Município Colônia Leopoldina
Poder Público	Titular: Anderson Godelman Fagundes	Município Campestre
	Suplente: Nielson de Moraes Ribeiro	Município Campestre
Poder Público	Titular: Junior Bispo da Silva	Município Jacuipe
	Suplente: Marcos José de Lima Silva	Município Jacuipe
Sociedade Civil	João Candido Barbieri Nogueira - AHMAJA	Associação do Trade Turístico de Maragogi e Japaratinga - AHMAJA
	Olivar Félix	Sindicato dos Trabalhadores da Agricultura Familiar
Catadores	-----	-----
Instituições de Ensino Superior	Francisco Xavier dos Santos	Instituto Federal de Alagoas - IFAL Maragogi
Conselhos, Câmaras Técnicas e Comitê de Bacias	José Carlos Freire	Fundação Nacional de Saúde - Funasa
Representante do Consórcio Público	Aderson França da Silva	Consórcio Intermunicipal do Norte do Estado de Alagoas - CONORTE

Art. 2º - Esta Portaria entra em vigor na data da sua publicação, revogadas as disposições em contrário, em especial a Portaria nº 024/2013, publicada no DOE/AL de 04 de Fevereiro de 2013.

Maceió-AL, 14 de maio de 2014.

LUÍS NAPOLEÃO CASADO ARNAUD NETO
Secretário de Estado

Figura 8.4 - Publicação do Comitê Diretor da região do Litoral Norte Alagoano.

PORTARIA SEMARH Nº 539/2014

O SECRETÁRIO DE ESTADO DO MEIO AMBIENTE E DOS RECURSOS HÍDRICOS, no uso de suas atribuições, que lhe conferem o artigo 2º, § Único, inciso VI, da Lei Delegada nº 32, de 23 de abril de 2003, resolve:

Art.1º - Criar o Comitê Diretor da Região Metropolitana para acompanhamento, mobilização e apoio, na execução do Plano Estadual de Resíduos Sólidos de Alagoas e dos Planos Intermunicipais de Gestão Integrada de Resíduos Sólidos, integrado pelos membros conforme quadro abaixo:

Comitê Diretor Região Metropolitana

Composição	Representante	Entidades
Poder Público	Titular: Eduardo José Pereira Neto	Município de Maceió
	Suplente: Alessandro Alves Feitosa	Município de Maceió
	Titular: Eva Priscila de Moraes Barros	Município de Maceió
Poder Público	Titular: Ismar Macario	Município de Maceió
	Titular: Helder de Albuquerque Cavalcante	Município de Rio Largo
Poder Público	Suplente: Katharina Maria Feitosa da Luz	Município de Rio Largo
	Titular: Marcio Jorge Lima Peixoto	Município de Messias
Poder Público	Suplente: Sheilla Gomes	Município de Messias
	Titular: Katiana de Souza Santos	Município de Barra de Santo Antônio
Poder Público	Suplente: Hernandes Pinto	Município de Barra de Santo Antônio
	Titular: Paulo Afonso Martins Palmeira	Município de Coqueiro Seco
Poder Público	Suplente: Maria de Fátima dos Santos	Município de Coqueiro Seco
	Outros: Ana Elina	Município de Coqueiro Seco
	Titular: José Aparecido Gomes da Silva	Município de Satuba
Poder Público	Suplente: Fábio Alexandre da Silva	Município de Satuba
	Titular: Leyla Christine L. L. de Farias	Município de Santa Luzia do Norte
Poder Público	Suplente: Sebastião Felix da Silva	Município de Santa Luzia do Norte
	Titular: Francisco José Quintella Cavalcanti	Município de Pilar
Poder Público	Suplente: Marco Valério Aleluia	Município de Pilar
	Titular: Juan Enrique Maurer Pareja	Município de Paripueira
Poder Público	Suplente: Teófilo Carlos de Albuquerque Filho	Município de Paripueira
	Titular: Alder Flores	Município de Marechal Deodoro
	Suplente: William Palmeira Castro	Município de Marechal Deodoro
Sociedade Civil Organizada	Reminsy R. Cruz	Instituto Lagoa Viva
	Ana Lúcia Ferraz de Menezes	Centro de Educação Ambiental São Bartolomeu - CEASB
	Regiane da Conceição Lima	Ong Movimento pela Vida - MoVida
Catadores	Ivanilda da Conceição Gomes	Cooperativa Catadores Vila Emater - COOPVILA
	Maria José dos Santos	Cooperativa dos Recicladores de Alagoas - COOPREL
	Mana José da Silva	Cooperativa dos Catadores de Lixo Urbano de Maceió - COOPLUM
Instituições de Ensino Superior	Cesár Buddchen Zaccaro de Oliveira	Faculdade Integrada Tiradentes - FITS
	Renato Gaban	Universidade Federal de Alagoas - UFAL
	Silvana Quintella Cavalcanti Calheiros	Universidade Federal de Alagoas - UFAL
Conselhos, Câmaras Técnicas e Comitê de Bacias.	Ronaldo Cerqueira	Comitê da Bacia Hidrográfica - CELMM
Representante do Consórcio Público	Brigida Alencar	Consórcio Regional Metropolitano dos Resíduos Sólidos de Alagoas

Art. 2º - Esta Portaria entra em vigor na data da sua publicação, revogadas as disposições em contrário, em especial a Portaria nº 024/2013, publicada no DOE/AL de 04 de Fevereiro de 2013.

Maceió-Al, 14 de maio de 2014.

LUÍS NAPOLEÃO CASADO ARNAUD NETO
Secretário de Estado

Figura 8.5 - Publicação do Comitê Diretor da região Metropolitana Alagoana.

PORTARIA SEMARH Nº 542/2014

O SECRETÁRIO DE ESTADO DO MEIO AMBIENTE E DOS RECURSOS HÍDRICOS, no uso de suas atribuições, que lhe conferem o artigo 2º, § Único, inciso VI, da Lei Delegada nº 32, de 23 de abril de 2003, resolve:

Art.1º - Criar o Comitê Diretor da Região do Sertão para acompanhamento, mobilização e apoio, na execução do Plano Estadual de Resíduos Sólidos de Alagoas e dos Planos Intermunicipais de Gestão Integrada de Resíduos Sólidos, integrado pelos membros conforme quadro abaixo:

Comitê Diretor Região Sertão

Composição	Representante	Entidades
Pode Público	Titular: Janniere Mariana dos Anjos Lima	Município de Delmiro Gouveia
	Suplente: Marcos Antônio Freitas	Município de Delmiro Gouveia
Pode Público	Titular: José Valdir da Silva Sousa	Município de Pariconha
	Suplente: José Gomes da Silva	Município de Pariconha
Pode Público	Titular: Osmar Bezerra dos Santos	Município de Água Branca
	Suplente: Maria de Fátima Cavalcante Bezerra	Município de Água Branca
Pode Público	Titular: Hemmerson Anthony Gomes de Alencar	Município de Mata Grande
	Suplente: Gabriel Brandão Gomes	Município de Mata Grande
Pode Público	Titular: Anderson M. Horácio da Silva	Município de Canapi
	Suplente: Genaldo Soares Vieira	Município de Canapi
	Outros: Pedro Silva de Lima	Município de Canapi
Pode Público	Titular: Claudemir Moreira Silva	Município de Inhapi
	Suplente: Eraldo Nunes da Silva	Município de Inhapi
Pode Público	Titular: Cicero Inairo dos Santos	Município de Olho d' Água do Casado
	Outros: Robson da Silva dos Santos	Município de Olho d' Água do Casado
Pode Público	Titular: Alex Carneiro Barbosa	Município de Piranhas
	Suplente: Fábio Henrique Castro de Lima	Município de Piranhas
Sociedade Civil Organizada	Luciano de Albuquerque Aguiar	Câmara dos Dirigentes Logista – CDL Delmiro Gouveia
Catadores	Maria José Pereira	Associação dos Catadores de Delmiro Gouveia - ASCADEL
Instituições de Ensino Superior	Agnaldo José dos Santos	Universidade Federal de Alagoas – UFAL Delmiro Gouveia
Conselhos, Câmaras Técnicas e Comitê de Bacias.	Marcelo Silva Ribeiro	Comitê de Bacia do São Francisco
Representante do Consórcio Público	Carlos Roberto Moura Leal Junior	Consórcio Regional de Resíduos Sólidos do Sertão de Alagoas - CRERSSAL

Art. 2º - Esta Portaria entra em vigor na data da sua publicação, revogadas as disposições em contrário, em especial a Portaria nº 024/2013, publicada no DOE/AL de 04 de Fevereiro de 2013.

Maceió-AL, 14 de maio de 2014.

LUÍS NAPOLEÃO CASADO ARNAUD NETO
Secretário de Estado

Figura 8.6 - Publicação do Comitê Diretor da região do Sertão Alagoano.

PORTARIA SEMARH Nº 540/2014

O SECRETÁRIO DE ESTADO DO MEIO AMBIENTE E DOS RECURSOS HIDRÍCOS, no uso de suas atribuições, que lhe conferem o artigo 2º, § Único, inciso VI, da Lei Delegada nº 32, de 23 de abril de 2003, resolve:

Art.1º - Criar o Comitê Diretor da Região Sul para acompanhamento, mobilização e apoio, na execução do Plano Estadual de Resíduos Sólidos de Alagoas e dos Planos Intermunicipais de Gestão Integrada de Resíduos Sólidos, integrado pelos membros conforme quadro abaixo:

Comitê Diretor Região Sul

Composição	Representante	Entidades
Poder Público	Titular: Luciano Patrick de Sales e Vieira	Município de Coruripe
	Suplente: Vladimir Gama Rocha	Município de Coruripe
	Outros: Eliana Siqueira	Município de Coruripe
Poder Público	Titular: José Moacir Beltrão Araújo	Município de Jequiá da Praia
	Suplente: Dacila Ferreira Macario	Município de Jequiá da Praia
	Outros: Monique Arruda	Município de Jequiá da Praia
Poder Público	Titular: Sandro Luiz Souza Barbosa	Município de Anadia
	Suplente: Yuri Barbosa dos Santos	Município de Anadia
Poder Público	Titular: Valter Acioli de Lima	Município de Boca da Mata
	Suplente: Mauricio da Silva	Município de Boca da Mata
Poder Público	Titular: Edson Braz dos Santos Junior	Município de Campo Alegre
	Suplente: José Antonio Ferreira da Silva	Município de Campo Alegre
Poder Público	Titular: Herbert Wagner Valeriano Nunes	Município de São Brás
	Suplente: João Bezerra Borges	Município de São Brás
Poder Público	Titular: Jair dos Santos	Município de Junqueiro
	Suplente: João Bosco de Jesus	Município de Junqueiro
Poder Público	Titular: Marília Batista dos Santos	Município de São Miguel dos Campos
	Suplente: Fábio Willramsda S. Bezerra	Município de São Miguel dos Campos
	Outros: Fernandes Palmeira	Município de São Miguel dos Campos
Poder Público	Titular: Alfredo Alves	Município de Roteiro
	Suplente: Sergio Luiz Cunico	Município de Roteiro
Poder Público	Titular: Maria Geilma Feitoza Santos Rodrigues	Município de Piaçabuçu
	Suplente: João Leite Neto	Município de Piaçabuçu
Poder Público	Titular: Carlos Humberto Santos	Município de Igreja Nova
	Suplente: Jadna dos Santos Cavalcante	Município de Igreja Nova
	Outros: Roque Raposo	Município de Igreja Nova
Poder Público	Titular: Danilo Neri Santos	Município de Porto Real do Colégio
	Suplente: Eval de Oliveira Silva	Município de Porto Real do Colégio
Poder Público	Titular: Flávio Francisco Franoli Oliveira	Município de Teotônio Vilela
	Suplente: Elza Messias	Município de Teotônio Vilela
	Outros: Fernando Antônio Barbosa Cavalcanti	Município de Teotônio Vilela
Poder Público	Titular: Diego Santos Lima	Município de Barra de São Miguel
	Suplente: Mauricio Costa Tenório	Município de Barra de São Miguel
	Outros: Edcarlos Cardoso de Farias	Município de Barra de São Miguel
Poder Público	Titular: Hélio Brito Silva	Município de Feliz Deserto
	Suplente: Emmanoel Lessa	Município de Feliz Deserto
Poder Público	Titular: José Moacir Beltrão Araújo	Município de Penedo
	Suplente: José Miranda Rezende	Município de Penedo
Sociedade Civil Organizada	Manoel Santos	Agência de Desenvolvimento Local Integrado e Sustentável de Coruripe - ADELISCO
	Maria Pastora de Souza	Câmara dos Dirigentes Logista -CDL Coruripe
	José Sandro das Neves Santos	Instituto Girassol
Catadores	Josuel José Lima da Silva	Associação dos Catadores de Materiais Recicláveis - ASCAMARE
Instituições de Ensino Superior	Selma Thais Bruno da Silva	Instituto Federal de Alagoas - IFAL Penedo
	Vera Núbia Carvalho Faria	Instituto Federal de Alagoas - IFAL Penedo
Conselhos, Câmaras Técnicas e Comitê de Bacias.	Flávio Francisco Franoli Oliveira	Comitê de Bacia Hidrográfica Coruripe
Representante do Consórcio Público	Juliano Guimarães Montenegro	Consórcio Intermunicipal do Sul do Estado de Alagoas- CONISUL

Art. 2º - Esta Portaria entra em vigor na data da sua publicação, revogadas as disposições em contrário, em especial a Portaria nº 024/2013, publicada no DOE/AL de 04 de Fevereiro de 2013.

Maceió-AL, 14 de maio de 2014.

LUÍS NAPOLEÃO CASADO ARNAUD NETO
Secretário de Estado

Figura 8.7 - Publicação do Comitê Diretor da região Sul do Estado de Alagoas.

PORTARIA SEMARH Nº 541/2014

O SECRETÁRIO DE ESTADO DO MEIO AMBIENTE E DOS RECURSOS HÍDRICOS, no uso de suas atribuições, que lhe conferem o artigo 2º, § Único, inciso VI, da Lei Delegada nº 32, de 23 de abril de 2003, resolve:

Art.1º - Criar o Comitê Diretor da Região da Zona da Mata para acompanhamento, mobilização e apoio, na execução do Plano Estadual de Resíduos Sólidos de Alagoas e dos Planos Intermunicipais de Gestão Integrada de Resíduos Sólidos, integrados pelos membros conforme quadro abaixo:

Comitê Diretor Região Zona da Mata

Composição	Representante	Entidades
Poder Público	Titular: Manoel Bernardo de Melo	Município de União dos Palmares
	Suplente: Juliana Mônica dos Santos Silva	Município de União dos Palmares
	Outros: Maria Aparecida Lopes da Silva	Município de União dos Palmares
Poder Público	Titular: Amanda Farias Passos	Município de Ibateguara
	Suplente: Crelvanszortenes Monteiro Ferreira	Município de Ibateguara
	Outros: Viviane Lucena da Silva Costa	Município de Ibateguara
Poder Público	Titular: Reinaldo dos Santos Oliveira	Município de São José da Laje
	Suplente: Roberto Flávio Silva	Município de São José da Laje
	Outros: Keysângela de Souza Mendonça	Município de Santana do Mundaú
Poder Público	Suplente: Naelson Ferreira da Silva	Município de Santana do Mundaú
	Outros: Antônio Marcos Lobo	Município de Santana do Mundaú
	Titular: José Alan Candido da Silva	Município de Branquinha
Poder Público	Suplente: Gustavo Luiz Ferreira do Nascimento	Município de Branquinha
	Outros: Carlos Eduardo Ribeiro de Freitas	Município de Branquinha
	Titular: Maria Helena Fernandes Gomes	Município de Murici
Poder Público	Suplente: José Pedro Cardoso Costa	Município de Murici
	Outros: Edécio Fernandes da Silva	Município de Murici
	Titular: João Paulo Ferreira de Farias	Município de Capela
Poder Público	Suplente: Manoel Antônio Moreira Sandes	Município de Capela
	Outros: Antonio Costa Ferro	Município de Cajueiro
	Titular: José Moriozan de H. Silva	Município de Cajueiro
Poder Público	Suplente: Jorge Teixeira Cavalcante	Município de Cajueiro
	Outros: Marcondes Correia Barros	Município de Atalaia
	Titular: Marcondes Correia Barros	Município de Atalaia
Poder Público	Suplente: Massilon Mendes Gonçalves Filho	Município de Atalaia
	Outros: Francisco Lourenço da Silva Filho	Município de Atalaia
	Titular: Jesimel Pinheiro Cavalcante	Município de Mar Vermelho
Poder Público	Suplente: Paulo Justino Martins	Município de Mar Vermelho
	Outros: Juliana Almeida	Município de Mar Vermelho
	Titular: José Galba Rocha	Município de Paulo Jacinto
Poder Público	Suplente: José Fernando Pereira	Município de Paulo Jacinto
	Outros: Victor Canuto	Município de Chã Preta
	Titular: Sérgio Luiz de Melo Azevedo	Município de Chã Preta
Poder Público	Suplente: José Marcelo dos Santos Vieira	Município de Viçosa
	Outros: Maria Betânia da Silva Almeida	Território e Cidadania
	Titular: Alan Maio Fernandes Melo Oliveira	Reserva Particular do Patrimônio Natural Santa Maria – RPPN Stª Maria
Sociedade Civil Organizada	Suplente: Maria Madalena Soares da Silva	Sala Verde
	Outros: Marilene dos Santos	Representante de Catador
Catadores	Peterson Barbosa de Melo – IFAL	Instituto Federal de Alagoas – IFAL Murici
Instituições de Ensino Superior	Adalberto da Silva Santos - IFAL	Instituto Federal de Alagoas – IFAL Murici
Conselhos, Câmaras Técnicas e Comitê de Bacias.	Bruno Stefanis Santos P. Oliveira	Comitê da Bacia Hidrográfica Pratagy
Representante do Consórcio Público	Adaelson Correia Braga	Consórcio Regional de Resíduos Sólidos da Zona da Mata Alagoana

Art. 2º - Esta Portaria entra em vigor na data de sua publicação, revogadas as disposições em contrário, em especial a Portaria nº 024/2013, publicada no DOE/AL de 04 de Fevereiro de 2013.

Maceió-AL, 14 de maio de 2014.

LUÍS NAPOLEÃO CASADO ARNAUD NETO

Secretário de Estado

Figura 8.8 - Publicação do Comitê Diretor da região da Zona da Mata Alagoana.

8.2. Metodologia

Considerando a diversidade de aspectos presentes nos processos de discussão do documento base apresentado e que caracterizaram as reuniões dos Comitês Diretores, buscou-se uma formatação deste relatório tendo em conta as metodologias distintas que foram utilizadas.

Para as Reuniões com os Comitês Diretores, realizadas em Maceió, nos dias 10 e 11 de abril, e que neste relatório os resultados são apresentados de forma agregada, a metodologia em função do ambiente, permitiu a formação de grupos distintos e os resultados obtidos proporcionaram um conteúdo técnico mais consistente ao documento base. A seguir, é apresentada a metodologia adotada nos dois dias de encontro:

PERS Alagoas - Mobilização Social e Divulgação - Volume II - Tomo IV
www.persalagoas.com.br

1º MOMENTO: 9h00

✓ Dinâmica de apresentação: 15 min.

- Passo 1: Distribuição de etiquetas e canetas para que os participantes escrevessem seu nome, município e instituição;
- Passo 2: Coleta e leitura de todas as etiquetas para a Plenária;
- Passo 3: Explicação da dinâmica de apresentação do Diagnóstico e metodologia a ser desenvolvida ao longo do encontro.

2º MOMENTO: 09h15min

✓ Apresentação do diagnóstico - 80 min

- Projeção de slides;
- Responsável: equipe técnica da Floram

OBS. Foi informado aos participantes que haveria um momento posterior para tirar as dúvidas, logo, que não interrompessem a explanação da equipe técnica

3º MOMENTO: 10h 35min

✓ Trabalho em grupos: 45 min.

- Passo 1: O mediador orientou cada Comitê Diretor Regional para se dirigir a uma sala diferente;
- OBS. Em cada local havia um técnico da Floram e um técnico da SEMARH para mediar os trabalhos de avaliação.
- Passo 2: Foi orientada a formação de grupos - 8 a 10 pessoas - para discussão do conteúdo apresentado (25 min.):
 - a) Dúvidas e/ou pedidos de esclarecimentos sobre o diagnóstico e;
 - b) Sugestões de itens para discussão e inserção no texto do diagnóstico.

✓ Cada categoria (itens a e b) será registrada em uma tarjeta de cor diferente:

Amarelo	Dúvidas e/ou pedidos de esclarecimentos à equipe técnica sobre o diagnóstico
Verde	Sugestões de itens para discussão e inserção no texto do diagnóstico

- Passo 3: “mini plenária” e discussão por regional - 15 min.
 - Cada grupo apresentou as suas contribuições e em seguida o comitê definiu o que seria levado para a plenária final.

4º MOMENTO: 11h10min

✓ Plenária e validação do diagnóstico: 1h30min.

- Passo 1: Cada região apresentou suas contribuições: à medida que os grupos foram apresentando colaram as tarjetas num espaço para formar um painel;
 - OBS. O mediador agrupava as contribuições semelhantes, com a ajuda dos participantes
- Passo 2: A equipe técnica respondeu as questões;
- Passo 3: Foi discutido o que deveria ser inserido no diagnóstico;
- Passo 4: As discussões, contribuições e materiais produzidos pelo grupo foram recolhidos pela equipe técnica para serem analisados e incorporados ao diagnóstico, ou a produtos previstos nas etapas posteriores do PERS.

5º MOMENTO: 12h40 min.

✓ Encaminhamento final: 10 min.

- Passo 1: Solicitou-se aos participantes a validação do documento, por meio de manifestação dos mesmos;
- Passo 2: Foi reforçado junto aos participantes que a construção do diagnóstico é processual e ele estará em constante atualização até a conclusão dos trabalhos.

Assim, foi extraído a partir destas reuniões um conjunto de Sugestões e Dúvidas ajustadas ao documento, como também uma listagem de Sugestões e Dúvidas, que embora não tendo relação direta com o apresentado, exprimem entendimentos úteis para o desdobramento dos trabalhos de elaboração do diagnóstico definitivo.

É também complementado o item com a listagem de presença e registros fotográficos das reuniões com os Comitês Diretores.

8.2.1. Mobilização Social e Divulgação

O processo de mobilização social e divulgação para as reuniões do Comitê Diretores do Plano Estadual de Resíduos Sólidos - PERS foi conduzido pela Floram Engenharia e Meio Ambiente, juntamente com a SEMARH e sob a supervisão da coordenação geral do PERS. A SEMARH providenciou todo o suporte operacional (entendam-se instalações físicas e a infraestrutura para os eventos, *coffee break* e almoço para os participantes) para os eventos. O material gráfico e de apoio didático foi de responsabilidade da Floram Engenharia.

8.2.2. Estratégias de Mobilização e Divulgação

A estratégia de mobilização e divulgação foi elaborada de acordo com os meios de comunicação de mídias impressas e eletrônicas com o propósito de informar e divulgar as ações e atividades do PERS.

Para concretizar essa etapa foram analisados os meios de comunicação a serem usados, o teor da mensagem e a periodicidade da ação a ser desenvolvida. Em seguida foi dividido e relacionado os principais instrumentos e meios, para tornar a comunicação o mais eficiente possível.

Nessa etapa, os instrumentos e os meios de comunicação utilizados para divulgar as ações e atividades do Plano Estadual de Resíduos Sólidos de Alagoas - PERS foram: ofícios, correio eletrônico, rádio, jornal, televisão, *releases*.

As ações desenvolvidas foram direcionadas aos atores potenciais do PERS e segmentadas de acordo com a definição dos meios de comunicação e o descritivo das ações (Quadro 8.1).

Quadro 8.1 - Estratégias de comunicação adotadas no processo de divulgação das reuniões públicas para validação do diagnóstico da gestão de resíduos sólidos

Meio de Comunicação	Descritivo/ações
Ofício	Enviar ofício para indicação do representante para ser integrante do Comitê Diretor da Regional do Plano Estadual de Resíduos Sólidos de Alagoas - PERS.
Correio eletrônico	Enviar os convites das reuniões do comitê do PERS.
Rádio	Divulgar a reunião dos Comitês Diretores para construção da Política Estadual de Resíduos Sólidos através de <i>releases</i> nos principais rádios do Estado.
Jornal	Divulgar a reunião dos Comitês Diretores para construção da Política Estadual de Resíduos Sólidos através de <i>releases</i> nos principais jornais do Estado.
TV	Divulgar as ações do PERS e agendar entrevistas com os técnicos da Floram e Semarh nas principais emissoras e programas de televisão.
Sites de notícias	Divulgar a reunião dos Comitês Diretores para construção da Política Estadual de Resíduos Sólidos através de <i>releases</i> nos principais sites de notícias.
<i>Releases</i>	Elaborar <i>releases</i> para os veículos de comunicação como forma de disseminar a informação, ações e atividades.

8.2.3. Convites por E-mail

A coordenação geral do PERS encaminhou por e-mail, convite para participar da reunião dos Comitês Diretores das 07 regiões do Estado (Figura 8.9 e Figura 8.10).

A proposta de enviar o convite por e-mail ocorreu por ser mais ágil, não gerar resíduos e por atingir uma proporção maior de público alvo em menor tempo.

Posterior a essa mobilização foi criado um convite padrão com os logotipos das instituições envolvidas no Plano Estadual de Resíduos Sólidos de Alagoas - PERS. O convite foi encaminhado por e-mail, reiterando o convite encaminhando anteriormente sem produção gráfica (Figura 8.11).

2/6/2014

Gmail - REUNIÃO COMITÊ DIRETOR - REGIÃO METROPOLITANA



REUNIÃO COMITÊ DIRETOR - REGIÃO METROPOLITANA

Katharina Luz <katharinaluz@yahoo.com.br>
Para: residuosos.alagoas@gmail.com, imacario2002@yahoo.com.br

27 de março de 2014 10:42

Prezados senhores,

Confirmo participacao.

Katharina Luz
Biologa
Gestao ambiental portuaria
Gestao integrada - QSMSRS
Consultoria ambiental e projetos
(82)91300064

Em qua, 26 de mar de 2014 09:52 BRT Rodrigo Queiroz escreveu:

>Prezados,
>
>
>
>Comunicamos que no dia *10 de abril de 2014 na sede do CENFOR (Centro de
>Formação) *localizado no CEPA na Av. Fernandes Lima no bairro Farol ,
>Maceió/AL, será realizado Reunião do Comitê Diretor Estadual de Resíduos
>Sólidos da região metropolitana, *no horário das 8 as 13h.* A reunião terá
>a participação dos técnicos do Estado, da Empresa FLORAM, Sociedade Civil
>Organizada, Câmara Técnica/Comitê de Bacias, catadores e Academias e
>representantes dos municípios estimado em cerca de 148 pessoas.
>
>
>
>Para tanto, informamos que será oferecido um café da manhã e o almoço para
>os participantes.
>
>*Solicitamos confirmação de presença e lembramos que sua presença é
>IMPORTANTE!!!!*
>
>Estamos a disposição para qualquer dúvida!
>
>Atenciosamente,
>
>Natália Quintella - 82-3315-2636 / 8752.2227
>
>Secretaria de Estado do Meio Ambiente e dos
>
>Recursos Hídricos do Estado de Alagoas - SEMARH

Figura 8.9 - Cópia de e-mail com convite para reuniões do comitê diretor nos dias 10 e 11 de abril de 2014, em Maceió.

2/6/2014

Gmail - Reunião do Comitê Diretor Estadual de Resíduos Sólidos da região da Bacia Leiteira



Reunião do Comitê Diretor Estadual de Resíduos Sólidos da região da Bacia Leiteira

Rodrigo Queiroz <residuos.alagoas@gmail.com> 19 de março de 2014 12:04
Para: Alex Manoel Queiroz Barros <alex_manoel84@hotmail.com>, Altemar de Oclécio Silva <altemardioclecio@hotmail.com>, Amanda Pereira Alves <amand_alves@hotmail.com>, Ana Paula Rodrigues Fernandes <anapaularf_5@hotmail.com>, Anderson Pereira Souza <cadunico.monteiropolis@hotmail.com>, Antônio de Pádua Júnior <junyorpadua@ig.com.br>, Antônio Farias de Arruda <afarruda1@gmail.com>, Arthur Rodrigues de Lima <arthur@zootecnista.com.br>, Artur Lopes da Silva Filho <arturprojetos@hotmail.com>, Djalma Abreu Cavalcante Júnior <djalmatecagro@ig.com.br>, Djalma Roberto da Silva <djalma.1@hotmail.com>, Givaldo Sandes Dias <givaldopalestina13@hotmail.com>, Hildebrando Balbino de Melo <hildebrandomelo@gmail.com>, Jamilyly Oliveira de Araújo <jamilylyoliveiraa@gmail.com>, José Antônio Rodrigues Melo Júnior <smag.pmcarneiros@gmail.com>, José Augusto Ferreira de Melo <japaimane@hotmail.com>, José Benedito Vieira dos Santos <josebeneditovieira@hotmail.com>, José Etério Silva <silva.eterio@ig.com.br>, José Fernando da Silva <dasilva.jose.fernando@hotmail.com>, José Jean Machado Ramos <jj.ramos@bol.com.br>, José Quéops Barbosa <queops-barbosa@hotmail.com.br>, João Matias dos Santos Neto <netomathias26@hotmail.com>, Manoel Messias Ferreira dos Santos <manoelmessiasda@hotmail.com>, Maria da Glória Miranda Santos <mgloriamiranda@hotmail.com>, Miguel Oliveira Filho <arcanjjomiguel@hotmail.com>, Márcio Gomes <marciodejaramataia@hotmail.com>, Plínio Soares dos Prazeres Júnior <pliniospjr@hotmail.com>, Poliana Virgínio Mendes Silva <poli.v.silva@hotmail.com>, Rodrigo Melo Viana Vilela Alcântara <rodrigo_hc91@hotmail.com>, Rogivaldo Chagas <rogivaldo10@yahoo.com.br>, Watson Azevedo dos Santos <zootecplan@yahoo.com.br>, Zaéde Aquino dos Santos <meioambientesrpz@hotmail.com>

Prezados,

Comunicamos que no dia 11 de abril de 2014 na sede do CENFOR (Centro de Formação) localizado no CEPA na Av. Fernandes Lima no bairro Farol, Maceió/AL, será realizado Reunião do Comitê Diretor Estadual de Resíduos Sólidos da região da Bacia Leiteira, no horário das 8 as 13h. A reunião terá a participação dos técnicos do Estado, da Empresa FLORAM, Sociedade Civil Organizada, Câmara Técnica/Comitê de Bacias, catadores e Academias e representantes dos municípios estimado em cerca de 148 pessoas.

Para tanto, informamos que será oferecido um café da manhã e o almoço para os participantes.

Solicitamos a CONFIRMAÇÃO de PRESENÇA. Aguardamos sua resposta.

Rodrigo Queiroz Rocha - 91019033
Sonia Barroso - 99834472

Elaine Patricia G. Melo
Secretaria de Estado do Meio Ambiente e dos
Recursos Hídricos do Estado de Alagoas - SEMARH
(82) 3315-2636 - 8882-9778

Figura 8.10 - Cópia de e-mail com convite para reuniões do comitê diretor nos dias 10 e 11 de abril de 2014, em Maceió.

2/6/2014

Gmail - Convite Oficial da Reunião do Comitê Diretor



Convite Oficial da Reunião do Comitê Diretor

Rodrigo Queiroz <residuos.alagoas@gmail.com>
Para: Bruno Stefanis Santos <bruno_stefanis@hotmail.com>

2 de abril de 2014 09:16



CONVITE

O Excelentíssimo Senhor Secretário de Estado do Meio Ambiente e dos Recursos Hídricos, Luís Napoleão Casado Arnaud Neto, e a Empresa Floram Engenharia e Meio Ambiente, convidam V.Sa. para participar da **Reunião do Comitê Diretor** que tem como objetivo acompanhar e validar o **Plano Estadual de Resíduos Sólidos do Estado de Alagoas**.
Contamos com a vossa presença.

Local: Centro de Formação - CENFOR
CEPA - bairro Farol
Hora: 8h30 às 13h

Dia 10 de abril de 2014

- * Região Litoral Norte
- * Região Metropolitana
- * Região Zona da Mata

Dia 11 de abril de 2014

- * Região Sul
- * Região Sertão
- * Região Agreste
- * Região Bacia Leiteira



Rodrigo Queiroz Rocha - 91019033
Sonia Barroso - 99834472

Elaine Patrícia G. Melo
Secretaria de Estado do Meio Ambiente e dos
Recursos Hídricos do Estado de Alagoas - SEMARH
(82) 3315-2636 - 8882-9778

Bruno Stefanis <bruno_stefanis@hotmail.com>
Para: Rodrigo Queiroz <residuos.alagoas@gmail.com>

2 de abril de 2014 22:59

Confirmo recebimento e presença.

Atc,

Bruno Stefanis Santos Pereira de Oliveira

BIÓLOGO

CRBio 67.522/05 D

CTF: 1985385

Figura 8.11 - Cópia de e-mail com convite para reuniões do comitê diretor nos dias 10 e 11 de abril de 2014, em Maceió.

8.2.4. Contatos Telefônicos

Após encaminhamento por e-mail dos convites, foram realizados contatos telefônicos para todos os indicados dos comitês diretores, para participar das reuniões nos dias 10 e 11 de abril de 2014.

8.2.5. Releases

O *release* como instrumento de comunicação é um material informativo distribuído aos jornalistas para servir de pauta ou ser veiculado completa ou parcialmente, de maneira gratuita, ou seja, sem valor comercial.

Como instrumento estratégico de comunicação o *release* traz um resumo dos fatos sobre um programa ou assunto para qual queremos chamar a atenção da mídia.

O *release* é um importante instrumento de comunicação e que contribui para disseminação das informações do PERS. Entretanto, vale ressaltar que a sua publicação nos veículos de comunicação irá depender do interesse e do espaço jornalístico das redações.

Os *releases* distribuídos às redações dos veículos de comunicação se encontram no Anexo 2.

8.2.6. Televisão

A televisão é um dos meios de comunicação que atinge uma grande parcela dos lares brasileiros. Por ser uma mídia de grande visibilidade seus espaços jornalísticos e publicitários são muito procurados e detém valores comerciais muito elevados.

Para conseguir espaço neste meio de comunicação de forma gratuita, o recurso utilizado foi o envio de *releases* para as redações das emissoras.

Durante as atividades para divulgação da reunião do comitê diretor realizadas no mês de abril obteve-se espaço no dia 10 de abril na emissora da TV Gazeta de Alagoas, onde foi exibida uma matéria a respeito das ações do PERS e as reuniões do plano em uma emissora de grande audiência no Estado, na qual foram entrevistados técnicos da SEMARH, Floram e participantes da reunião do Comitê Diretor (Figura 8.12 a Figura 8.14).



Figura 8.12 - Entrevista da Gestora do Contrato do PERS, Elaine Melo, para a emissora de televisão da cidade de Maceió, durante as reuniões públicas com os Comitês Diretores.

Fonte: <http://g1.globo.com/al/alagoas/altv-1edicao/videos/t/edicoes/v/lixoes-que-causam-problemas-ambientais-devem-ser-desativados-ate-o-fim-deste-ano/3272886/>



Figura 8.13 - Entrevista de um membro do Comitê Diretor da Região da Zona da Mata, Sr. Massilon Mendes, para emissora de televisão da cidade de Maceió, durante as reuniões públicas com os Comitês Diretores.

Fonte: <http://g1.globo.com/al/alagoas/altv-1/edicao/videos/t/edicoes/v/lixoes-que-causam-problemas-ambientais-devem-ser-desativados-ate-o-fim-deste-ano/3272886/>



Figura 8.14 - Entrevista de um membro da equipe técnica da Floram, Sr. Augusto Braga, para emissora de televisão da cidade de Maceió, durante as reuniões públicas com os Comitês Diretores.

Fonte: <http://g1.globo.com/al/alagoas/altv-1/edicao/videos/t/edicoes/v/lixoes-que-causam-problemas-ambientais-devem-ser-desativados-ate-o-fim-deste-ano/3272886/>

A matéria veiculada no dia 10 de abril (Quadro 8.2) abordou sobre a desativação dos lixões no Estado, o Plano Estadual de Resíduos Sólidos e as reuniões do Comitê Diretor. A matéria gerou uma mídia espontânea e uma ampla divulgação do PERS no Estado.

Quadro 8.2 - Mídia espontânea com cobertura de notícia referente às Reuniões dos Comitês Diretores do PERS veiculada pela emissora de televisão.

Meio de Comunicação (veículo)	Data	Programa	Tema	Entrevistado (s)
TV Gazeta	10.04.2014	AL TV 1ª Edição	Lixões devem ser desativados até o final do ano	Elaine Melo, gerente de saneamento de Resíduos/SEMARH/AL; Massilon Mendes, secretário da Defesa Civil de Atalaia; Augusto Braga, gerente técnico da empresa Engenharia e Meio Ambiente.

8.2.7. Sites de Notícias

Como veículo de comunicação de fácil acesso, os sites de notícias ocupam um espaço de suma importância na estratégia de comunicação do PERS. Este veículo, através de seus editoriais, tem possibilitado que as informações a respeito do Plano Estadual de Resíduos Sólidos tornem-se acessível à sociedade forma geral.

Durante o processo de divulgação do PERS, quatro sites de notícias divulgaram informações a respeito das reuniões dos Comitês Diretores. No Quadro 8.3 está o demonstrativo das matérias de mídia espontânea veiculadas nos sites de notícias.

Quadro 8.3 - Matérias veiculadas nas mídias eletrônica (web sites) a respeito das reuniões dos comitês diretores.

Meio de Comunicação	Data	Assunto/tema
Correio de Alagoas	09.04.2014	Comitê do Plano Estadual de Resíduos Sólidos inicia reuniões nesta quinta-feira
Agência Alagoas	09.04.2014	Comitê do Plano Estadual de Resíduos Sólidos inicia reuniões nesta quinta-feira
Agência na Net	10.04.2014	Resíduos Sólidos: Comitês Gestores iniciam reuniões nesta quinta-feira em Alagoas
Agência Alagoas	14.04.2014	Plano Estadual de Resíduos Sólidos é debatido durante encontro

8.2.8. Rádio

O rádio como meio de comunicação tem uma importância fundamental na estratégia de comunicação do Plano Estadual de Resíduos Sólidos. Este veículo consegue cumprir com mais facilidade a função social da comunicação, que é atender aos interesses da sociedade em nível de circulação e pluralidade da informação.

Durante as atividades do PERS, obteve-se espaço jornalístico em duas rádios na cidade de Maceió. As entrevistas aconteceram nos dias 09 e 10 de abril de 2014. Na Figura 8.15 registra-se a entrevista ocorrida no dia 09, na rádio Educativa FM, com Augusto Braga, técnico da Floram Engenharia.



Figura 8.15 - Augusto Braga, técnico da empresa Floram, entrevistado no programa Educativo em Revista pelo locutor José Elias da rádio Educativa FM

No Quadro 8.4 são apresentadas as matérias veiculadas nas rádios locais de Maceió durante o processo de divulgação das reuniões públicas do Comitê Diretor sobre a Validação do Diagnóstico da Gestão dos Resíduos Sólidos.

Quadro 8.4 - Matérias veiculadas em rádios referente aos PERS e as reuniões do Comitê Diretor.

Meio de Comunicação	Data	Programa	Tema	Entrevistado (s)
Rádio Educativa FM	09.04.2014	Educativa em Revista	Plano Estadual de Resíduos Sólidos e os Planos Intermunicipais de Resíduos Sólidos	Augusto Braga, técnico da Floram Engenharia
Rádio Difusora AM	10.04.2014	Difusora Manhã	Primeira reunião do Comitê Gestor para validação do Plano Estadual de Resíduos Sólidos de Alagoas	Elaine Melo, gerente de planejamento e saneamento/ SEMARH/AL

9. REUNIÕES PÚBLICAS PARTICIPATIVAS

9.1. Metodologia

Considerando a diversidade de aspectos presentes nos processos de discussão que caracterizaram as reuniões de validação do documento base apresentado, buscou-se uma formatação deste relatório tendo em conta não só as metodologias distintas que foram utilizadas, como também os públicos e as condições de ambiente diferenciado nos quais foram realizadas as atividades.

As Reuniões Públicas Participativas foram realizadas no período 22 a 30/04, nas sete regiões de Gestão de Resíduos Sólidos definidas para o Estado (Quadro 9.1). As reuniões tiveram como locais de realização auditórios/salas que não permitiam a formação de grupos de trabalho, além de contarem com maior densidade e heterogeneidade de público, assim, foi adotada metodologia distinta da utilizada na fase anterior.

Quadro 9.1 - Região, município, data e local de realização das reuniões públicas para validação do Diagnóstico da Gestão de Resíduos Sólidos

Região	Município	Data	Horário	Local	Número de participantes	Percentual de municípios (%)*
Sul	Boca da Mata	22/04/14	8h-13h	Espaço Girassol	52	56,2
Agreste	Arapiraca	23/04/14	8h-13h	Centro de Referência Integrada de Arapiraca	73	75
Bacia Leiteira	Batalha	24/04/14	8h-13h	Clube ABC	68	52,6
Sertão	Piranhas	25/04/14	8h-13h	Auditório Miguel Arcanjo	36	62,5
Metropolitana	Maceió	28/04/14	8h-13h	SESC Poço	140	70
Zona da Mata	Viçosa	29/04/14	8h-13h	Auditório do IFAL	48	57,1
Litoral Norte	Maragogi	30/04/14	8h-13h	Hotel Praia Dourada	34	66,7

*Em relação ao número total de municípios da região

Sucintamente, as reuniões públicas seguiram a seguinte metodologia:

1º MOMENTO: 9h30

- ✓ Abertura: 15 minutos
 - Passo 1: Composição da mesa de abertura e concessão da palavra a seus componentes;
 - OBS: Geralmente a mesa era formada por um representante da SEMARH, um da Floram e de autoridades locais, tais como prefeitos, vereadores e secretários municipais.
- ✓ Passo 2: Destituição da mesa de abertura;
- ✓ Passo 3: Apresentação da metodologia de trabalho;

2º MOMENTO: 9h45

- ✓ Apresentação do Diagnóstico da Gestão de Resíduos Sólidos em slides: 80 minutos
 - Passo 1: composição da mesa técnica;
 - Passo 2: apresentação dos slides contendo a síntese do diagnóstico da gestão de resíduos sólidos;

3º MOMENTO: 11h05

- ✓ Abertura da plenária para contribuições com dúvidas e questionamento: 60 minutos
 - Passo 1: Reforço quanto ao procedimento para inscrição e tempo de perguntas, respostas, réplicas e tréplicas;
 - Passo 2: Respostas aos questionamentos levantados pelos participantes;

4º MOMENTO: 12h05

- ✓ Validação e encerramento;
 - Passo 1: Solicitação aos participantes que se manifestassem, através de aclamação para validação dos estudos apresentados;
 - Passo 2: Definição do município que irá sediar a próxima reunião pública prevista para região;
 - Passo 3: Agradecimentos e encerramento.

O conjunto de resultados desta fase é apresentado em listagem sintética, por região, onde são registradas as contribuições de ordem geral obtidas pelo processo de participação das plenárias. É também complementado o item com as evidências do processo de divulgação, listagem de presença e registros fotográficos.

9.2. Processo de Divulgação e Comunicação das Reuniões Públicas

9.2.1. Mobilização Social e Comunicação

Nessa etapa o processo de mobilização e comunicação para as reuniões públicas do Plano Estadual de Resíduos Sólidos - PERS foi previsto para ser conduzido pela Floram Engenharia e Meio Ambiente com o suporte operacional da Secretaria de Estado do Meio Ambiente e dos Recursos Hídricos de Alagoas e sob a supervisão da coordenação geral do PERS. Por suporte operacional entendam-se instalações físicas e a infraestrutura para os eventos, e *coffee break* para os participantes. O material gráfico e de apoio didático foi de responsabilidade da Floram Engenharia.

O suporte operacional (instalações físicas e a infraestrutura) para os eventos, e *coffee break* para os participantes foi planejado pela equipe da SEMARH/AL. O material gráfico e de apoio didático foi de responsabilidade da Floram Engenharia.

A elaboração do material gráfico e eletrônico foi composto por convite impresso e virtual, cartazes e banners. A elaboração e produção das peças gráficas obedeceram a critérios de clareza, objetividade, conteúdo e informação e foram veiculadas em rádios e carros de som.

O detalhamento das atividades de mobilização social e comunicação são detalhadas adiante.

9.2.2. Estratégia de Mobilização e Divulgação

A estratégia de comunicação foi elaborada de acordo com os meios de comunicação de mídias impressas e eletrônicas com o propósito de informar e divulgar as ações e atividades do PERS.

Para concretizar essa etapa foram analisados os meios de comunicação a serem usados, o teor da mensagem e a periodicidade da ação a ser desenvolvida. Em seguida, foi dividido e relacionado os principais instrumentos e meios, para tornar a comunicação o mais eficiente possível.

Nessa etapa, os instrumentos e os meios de comunicação utilizados para divulgar as ações e atividades do Plano Estadual de Resíduos Sólidos de Alagoas - PERS foram: convites, correio postal e eletrônico, cartazes, banners, rádio, carro de som, jornal, televisão, *releases* e blog.

As ações desenvolvidas foram direcionadas aos atores potenciais do PERS e segmentadas de acordo com a definição dos meios de comunicação e o descritivo das ações (Quadro 9.2).

Quadro 9.2 - Estratégias de comunicação adotadas no processo de divulgação das reuniões públicas para validação do diagnóstico da gestão de resíduos sólidos

Meio de Comunicação (instrumento e/ou veículo)	Descritivo/ações
Correio postal	Distribuir os convites das reuniões públicas aos atores potenciais do PERS.
Correio eletrônico	Enviar os convites das reuniões públicas aos atores potenciais do PERS.
Convite	Distribuir os convites das reuniões públicas aos atores potenciais do PERS.
Cartaz	Divulgar as ações do PERS
Banner	Sinalizar as principais informações contidas no PERS.
Rádio	Divulgar o <i>spot</i> institucional para convocação das reuniões públicas do PERS nas principais rádios das setes regiões de planejamento, agendar entrevistas com os técnicos da Floram e SEMARH e divulgar as ações do plano.
Carro de som	Divulgar o <i>spot</i> institucional para convocação das reuniões públicas do PERS nos principais bairros dos municípios sede das reuniões públicas
Jornal	Divulgar as ações do PERS nos principais jornais do Estado.
TV	Divulgar as ações do PERS e agendar entrevistas com os técnicos da Floram e SEMARH nas principais emissoras e programas de televisão.
Sites de notícias	Divulgar as ações do PERS através de <i>releases</i> nos principais sites de notícias.
<i>Releases</i>	Elaborar <i>releases</i> para os veículos de comunicação como forma de disseminar a informação, suas ações e atividades.
Blog	Divulgar as ações e atividades do PERS de forma sistemática no blog conforme a demanda da informação. O blog é o local onde potenciais usuários irão buscar mais informações sobre o PERS.

9.2.2.1 Convites Impressos e por E-mail

O envio dos convites aos representantes da reunião pública foi realizado através do correio postal e por meio eletrônico (e-mail), conforme relação nominal contida no banco de dados da Secretaria de Estado do Meio Ambiente e dos Recursos Hídricos de Alagoas e da empresa Floram Engenharia e Meio Ambiente (relação nominal de deputados, secretários, vereadores, procuradores públicos, juízes, presidentes, diretores e superintendentes de instituições públicas e privadas, empresas, associações, entidades, ONGs e universidades) com mais de 400 atores em potencial (Anexo 3). A Secretaria de Estado do Meio Ambiente e dos Recursos Hídricos de Alagoas/SEMARH mobilizou os Prefeitos, membros dos Comitês Diretores, Secretarias de Estado, Autarquias Estaduais e Promotores Públicos das Comarcas do Ministério Públicos Estadual, em todo o Estado com o intuito de informar e convidar a todos para participarem do processo de construção do PERS.

O Diário Oficial do Estado publicou no dia 22 de abril de 2014, o convite para as reuniões públicas de Validação do Diagnóstico da Gestão de Resíduos Sólidos (Anexo 4).

No Anexo 5 é apresentado o modelo do convite para reunião pública. Esse convite foi encaminhado aos atores e instituições do banco de dados contidos no PERS e seu comprovante de envio é apresentado no Anexo 6.

Além do convite enviado por via postal, também foi realizado o convite através de e-mails. Na Figura 9.1 é apresentado um dos e-mails enviado pela SEMARH, enquanto que no Anexo 7, constam cópias dos e-mails enviados atores de interesse.

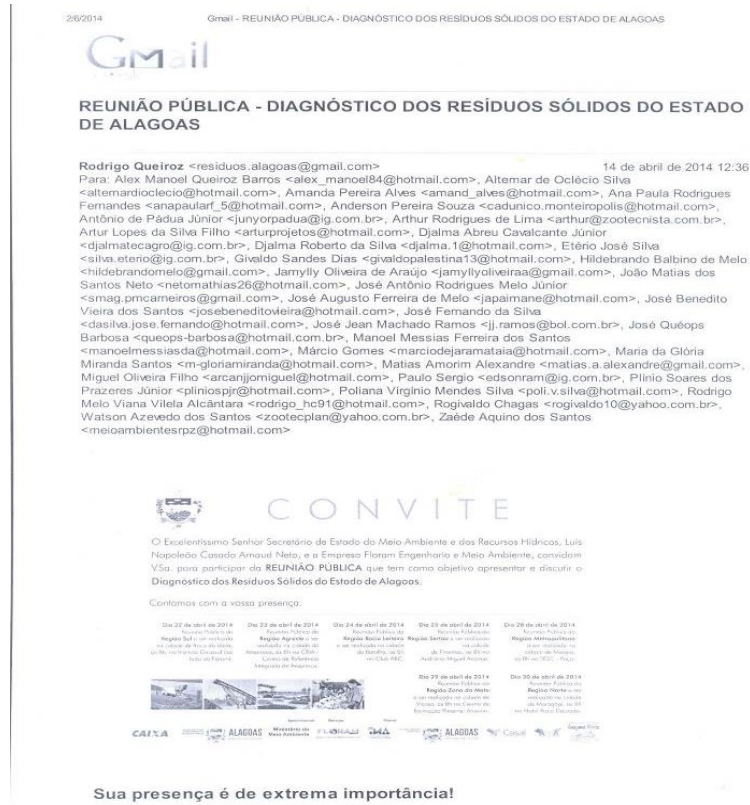


Figura 9.1 - Cópia de e-mail enviado pela SEMARH com convite para as reuniões públicas para validação do diagnóstico de resíduos sólidos do Estado de Alagoas.

9.2.2.2 Cartazes das Sete Regionais

Os cartazes (Figura 9.2), para mobilização junto a cada município, foram distribuídos aos representantes do Comitê Diretor de cada regional, com o intuito de divulgar o evento do PERS nos municípios que compõem as sete regiões de gestão de Resíduos Sólidos. O protocolo com registro da entrega dos cartazes é apresentado no Anexo 8.

Pode-se identificar oportunidade de melhoria no processo de divulgação através dos cartazes, sendo necessário para próxima etapa do PERS, analisar outras formas de interação dos representantes dos Comitês Diretor com relação a mobilização e divulgação das ações e atividades do PERS.

Cartazes das setes regiões



Figura 9.2 - Modelos de cartazes segmentados por região que foram utilizados no processo de divulgação da reunião pública para Validação do diagnóstico da gestão de resíduos sólidos do Estado de Alagoas

9.2.3. *Banners das Sete Regionais*

Em cada reunião pública das regionais, os *banners* foram posicionados na parte frontal externa e interna dos auditórios com visibilidade para os participantes da reunião (Figura 9.3 a Figura 9.9)



Figura 9.3 - Banner exposto na entrada do local da reunião pública no município de Boca da Mata durante reunião pública para Validação do Diagnóstico da Gestão de Resíduos Sólidos.



Figura 9.4 e Figura 9.5 - Banners expostos nas entradas dos locais de realização das reuniões públicas nos municípios de Arapiraca e Batalha durante reuniões públicas para Validação do Diagnóstico da Gestão de Resíduos Sólidos.



Figura 9.6 e Figura 9.7 - Banners exposto na entrada dos locais de realização das reuniões públicas nos municípios de Piranhas e Maceió durante reuniões públicas para Validação do Diagnóstico da Gestão de Resíduos Sólidos



Figura 9.8 e Figura 9.9 - Banners exposto na entrada dos locais de realização das reuniões públicas nos municípios de Viçosa e Maragogi durante reuniões públicas para Validação do Diagnóstico da Gestão de Resíduos Sólidos

9.2.4. Jornal

O jornal, como meio de transmitir notícias e informações, foi um dos veículos de comunicação utilizados na divulgação das informações do PERS.

Com o propósito de se obter mídia espontânea foram contatadas as redações dos principais jornais e suas respectivas editorias, através de contatos telefônicos e envio de *releases* para divulgar as ações e atividades do PERS.

No período de execução das ações e atividades dos PERS, ocorreram por parte de outras secretarias da esfera estadual e municipal, várias ações governamentais que geraram notícias às redações de jornais, rádios, televisão e web.

No veículo jornal, obteve-se espaço no jornal Gazeta de Alagoas - com circulação em todo Estado -, onde foram publicadas duas matérias a respeito do PERS e das reuniões públicas (Quadro 9.3).

No Anexo 9 é apresentado o *clipping* dos jornais com as notícias veiculadas sobre a Reunião Pública do PERS.

Quadro 9.3 - Matérias veiculadas na mídia impressa a respeito das reuniões públicas do PERS

Meio de Comunicação (veículo)	Data	Assunto/tema
Jornal Gazeta de Alagoas	30.04.2014	Reunião debate resíduos sólidos
Jornal Gazeta de Alagoas	01.05.2014	Municípios não vão cumprir prazo para fim dos lixões

9.2.5. Televisão

A televisão é um meio de comunicação que exerce uma grande influência na sociedade. É formadora de opinião e de comportamento, aliando à velocidade da informação e o mais importante das vantagens é a sua grande cobertura e a aceitação por todos os segmentos da sociedade.

Por ser uma mídia de grande visibilidade seus espaços jornalísticos e publicitários são muito procurados e detém valores comerciais elevados. Entretanto, há espaços jornalísticos a serem ocupados através do *release*. Instrumento que abre um canal de comunicação com as editorias das redações.

Por meio dos *releases* enviados às redações das emissoras de televisão se obteve uma cobertura do evento em uma das emissoras de televisão de grande audiência no Estado. No dia 28 de abril, na emissora TV Gazeta foi gerada uma entrevista com ampla divulgação do Plano Estadual de Resíduos Sólidos (Quadro 9.4)

Quadro 9.4 - Matéria veiculada na mídia audiovisual a respeito das reuniões públicas do PERS

Meio de Comunicação	Data	Programa	Assunto/Tema	Entrevistado (s)
TV Gazeta de Alagoas	28.04.2014	Bom Dia Alagoas	SEMARH convoca a população para discutir os resíduos sólidos	Elaine Melo, gerente de Projetos e Saneamento/SEMARH

9.2.6. Sites de Notícias

Durante o processo de divulgação das reuniões públicas, obteve-se espaço em sete sites de notícias. Esses divulgaram as informações a respeito das reuniões dos comitês diretores. No Quadro 9.5 está o demonstrativo de veiculações ocorridas através dos sites de notícias e no Anexo 10 estão todos os *clippings* divulgados nos sites.

A cobertura de divulgação do PERS sobre as reuniões públicas através dos websites obteve uma aceitação muito favorável. Sete sites de notícias proporcionaram uma cobertura para divulgação do plano. Isso demonstra que esse meio de comunicação possibilita um acesso positivo para divulgação do PERS.

Quadro 9.5 - Cobertura de notícia referente às Reuniões Públicas do PERS veiculada nos sites de notícias.

Meio de Comunicação	Data	Assunto/tema
Agência Alagoas	14.04.2014	Plano Estadual de Resíduos Sólidos é debatido durante encontro
Agência Alagoas	16.04.2014	Semarh convoca população para discutir consórcio de resíduos sólidos
Alagoas 24 horas	16.04.2014	Semarh convoca população para discutir resíduos sólidos
Aqui Acontece	16.04.2014	Semarh convoca população para discutir resíduos sólidos
Alagoas 24 horas	24.04.2014	Encontro em Arapiraca discute manejo de resíduos sólidos
Aqui Acontece	24.04.2014	Municípios avançam e AMA orienta sobre Lei de Resíduos Sólidos
Cada Minuto	24.04.2014	Debate sobre resíduos sólidos é tema de reunião pública em Maceió
Gazeta Web	25.04.2014	Destinação de resíduos sólidos é tema de reunião pública em Maceió
Tnh1	25.04.2014	Debate sobre resíduos sólidos é tema de reunião pública em Maceió
Cada Minuto	27.04.2014	Resíduos sólidos é tema de reunião pública em Maceió

9.2.7. Releases

A produção do *release* visa divulgar uma notícia ou um acontecimento, através do qual os jornalistas das redações dos veículos de comunicação decidem se vão ou não divulgar a notícia. Os *releases* distribuídos às redações dos veículos de comunicação se encontram no Anexo 11.

9.2.8. Blog

O *blog* do Plano Estadual de Resíduos Sólidos - PERS, é um canal de comunicação entre a empresa e seus públicos e permite que os leitores e usuários possam interagir com a instituição, comentando em *posts*, recebendo *feedbacks*, reclamando, elogiando e tirando dúvidas. O *blog* do PERS está hospedado no endereço <http://www.persalagoas.com.br>. A foto da página inicial do *blog* é apresentada no Anexo 12.

9.2.9. Spot para Rádio

O rádio é um veículo de comunicação de massa que invade o cotidiano das pessoas, numa prática comum de cativar o ouvinte, levando diariamente mensagens para multidões. É uma importante ferramenta de mobilização social.

Devido a sua importância recorreu-se à produção de um *spot* de 45” para rádio com o objetivo de convidar e informar as pessoas das setes regiões de planejamento a participarem das reuniões públicas do Plano Estadual de Resíduos Sólidos de Alagoas - PERS.

Sendo de curta duração, o *spot* de 45” teve como característica atingir o ouvinte sem exigir muito do seu tempo. Para isso, o texto elaborado foi direto e objetivo.

Seguem os textos:

- 1) A Secretaria de Estado do Meio Ambiente e dos Recursos Hídricos - SEMARH e a Empresa Floram Engenharia convidam toda a população a participar da Reunião Pública para Validação do Diagnóstico dos Resíduos Sólidos de Alagoas. Se você é de Coruripe, Jequiá da Praia, Anadia, Boca da Mata, Campo Alegre, São Brás, Junqueiro, São Miguel dos Campos, Roteiro, Piaçabuçu, Igreja Nova, Porto Real do Colégio, Teotônio Vilela, Barra de São Miguel, Feliz Deserto e Penedo, está convidado para reunião da Região Sul, a ser realizada **no dia 22 de abril de 2014, a partir das 8h, no Instituto Girassol, na cidade de Boca da Mata.**

Sua participação é importante.

Mais informações no *blog* www.persalagoas.com.br

TEMPO: 45”

- 2) A Secretaria de Estado do Meio Ambiente e dos Recursos Hídricos - SEMARH e a Empresa Floram Engenharia convidam toda a população, a participar da Reunião Pública para Validação do Diagnóstico dos Resíduos Sólidos de Alagoas. Se você é de Arapiraca, Traipu, Girau do Ponciano, Lagoa da Canoa, Feira Grande, Campo Grande, São Sebastião, Limoeiro de Anadia, Craíbas, Igaci, Coité do Nóia, Taquarana, Maribondo, Belém, Tanque d'Arca, Palmeira dos Índios, Olho d'Água Grande, Minador do Negrão, Quebrangulo e Estrela de Alagoas, está convidado para reunião da Região do Agreste, a ser realizada **no dia 23 de abril de 2014, no CRIA - Centro de Referência Integrada de Arapiraca, na cidade de Arapiraca.**
Sua participação é importante.
Mais informações no blog www.persalagoas.com.br
TEMPO: 45"
- 3) A Secretaria de Estado do Meio Ambiente e dos Recursos Hídricos - SEMARH e a Empresa Floram Engenharia convidam toda a população, a participar da Reunião Pública para Validação do Diagnóstico dos Resíduos Sólidos de Alagoas. Se você é de Olho d'Água das Flores, Santana do Ipanema, Ouro Branco, Maravilha, Poço das Trincheiras, Senador Rui Palmeira, Carneiros, São José da Tapera, Pão de Açúcar, Belo Monte, Palestina, Jacaré dos Homens, Monteirópolis, Olivença, Major Isidoro, Dois Riachos, Cacimbinhas, Jaramataia e Batalha, está convidado para reunião da Região da Bacia Leiteira, a ser realizada **no dia 24 de abril de 2014, no Clube ABC, na cidade de Batalha.**
Sua participação é importante.
Mais informações no blog www.persalagoas.com.br
TEMPO: 41"
- 4) A Secretaria de Estado do Meio Ambiente e dos Recursos Hídricos - SEMARH e a Empresa Floram Engenharia convidam toda a população, a participar da Reunião Pública para Validação do Diagnóstico dos Resíduos Sólidos de Alagoas. Se você é de Delmiro Gouveia, Pariconha, Água Branca, Mata Grande, Canapi, Inhapi, Olho d'Água do Casado e Piranhas, está convidado para reunião da Região do Sertão, a ser realizada **no dia 25 de abril de 2014, no Auditório Miguel Arcanjo, na cidade de Piranhas.**
Sua participação é importante.
Mais informações no blog www.persalagoas.com.br
TEMPO: 41"
- 5) A Secretaria de Estado do Meio Ambiente e dos Recursos Hídricos - SEMARH e a Empresa Floram Engenharia convidam toda a população, a participar da Reunião Pública para Validação do Diagnóstico dos Resíduos Sólidos de Alagoas. Se você é de Maceió, Rio Largo, Messias, Barra de Santo Antônio, Coqueiro Seco, Satuba, Santa Luzia do Norte, Pilar, Paripueira e Marechal Deodoro, está convidado para reunião da Região Metropolitana, a ser realizada **no dia 28 de abril de 2014, no SESC - Poço, na cidade de Maceió.**
Sua participação é importante.
Mais informações no blog www.persalagoas.com.br
TEMPO: 45"
- 6) A Secretaria de Estado do Meio Ambiente e dos Recursos Hídricos - SEMARH e a Empresa Floram Engenharia convidam toda a população, a participar da Reunião Pública para Validação do Diagnóstico dos Resíduos Sólidos de Alagoas. Se você é de União dos Palmares, Ibatiguara, São José da Laje, Santana do Mundaú, Branquinha, Murici, Capela, Cajueiro, Atalaia, Pindoba, Mar Vermelho, Paulo Jacinto, Viçosa e Chã Preta, está convidado para reunião da Região da Zona da Mata, a ser realizada **no dia 29 de abril de 2014, no Centro de Formação Pimentel Amorim, na cidade de Viçosa.**
Sua participação é importante.
Mais informações no blog www.persalagoas.com.br
TEMPO: 45"
- 7) A Secretaria de Estado do Meio Ambiente e dos Recursos Hídricos - SEMARH e a Empresa Floram Engenharia convidam toda a população, a participar da Reunião Pública para Validação do Diagnóstico dos Resíduos Sólidos de Alagoas. Se você é de Maragogi, Japaratinga, Porto de Pedras, São Miguel dos Milagres, Passo de Camaragibe, São Luiz do Quitunde, Flexeiras, Joaquim Gomes, Matriz de Camaragibe, Porto Calvo, Jundiá, Novo Lino, Colônia Leopoldina, Campestre e Jacuípe, está convidado para reunião da Região do Litoral Norte, a ser realizada **no dia 30 de abril de 2014, no Hotel Praia Dourada, na cidade de Maragogi.**
Sua participação é importante.
Mais informações no blog www.persalagoas.com.br
TEMPO: 45"

9.2.10. Plano de Mídia Rádio

De acordo com as regiões de planejamento e seus respectivos municípios, o plano de mídia foi elaborado para divulgar os *spots* institucionais nas rádios, conforme critério de abrangência geográfica de cobertura, audiência do programa e horários.

Cabe apontar ainda a participação de integrantes da equipe técnica do PERS que participaram de programas de rádios para serem entrevistados.

No Quadro 9.6 consta o planejamento de mídia ocorrida no período de 21 a 29 de abril durante a divulgação do *spot* institucional, com respectiva cobertura geográfica das rádios contratadas pela Floram.

Quadro 9.6 - Cobertura geográfica das rádios contratadas para divulgação das reuniões do PERS

Rádio	Região	Abrangência/Municípios	Inserção/ Quant.
Rádio Gazeta AM	Sul	Água Branca, Anadia, Arapiraca, Atalaia, Barra de Santo Antônio, Barra de São Miguel, Batalha, Belém, Belo Monte, Boca da Mata, Branquinha, Cacimbinhas, Cajueiro, Campestre, Campo Alegre, Campo Grande, Canapi, Capela, Carneiros, Chã Preta, Coité do Nóia, Colônia Leopoldina, Coqueiro Seco, Coruripe, Craíbas, Delmiro Gouveia, Dois Riachos, Estrela de Alagoas, Feira Grande, Feliz Deserto, Flexeiras, Girau de Ponciano, Ibateguara, Igaci, Igreja Nova, Inhapi, Jacaré dos Homens, Jacuípe, Japaratinga, Jaramataia, Jequiá da Praia, Joaquim Gomes, Jundiá, Junqueiro, Lagoa da Canoa, Limoeiro de Anadia, Maceió, Major Isidoro, Mar Vermelho, Maragogi, Maravilha, Marechal Deodoro, Maribondo, Mata Grande, Matriz de Camaragibe, Messias, Minador do Negrão, Monteirópolis, Murici, Novo Lino, Olho d'Água das Flores, Olho d'Água do Casado, Olho d'Água Grande, Olivença, Ouro Branco, Palestina, Palmeira dos Índios, Pão de Açúcar, Pariconha, Paripueira, Passo de Camaragibe, Paulo Jacinto, Penedo, Piaçabuçu, Pilar, Pindoba, Piranhas, Poço das Trincheiras, Porto Calvo, Porto de Pedras, Porto Real do Colégio, Quebrangulo, Rio Largo, Roteiro, Santa Luzia do norte, Santana de Ipanema, Santana do Mundaú, São Brás, São Jose da Laje, São Jose da Tapera, São Luiz do Quitunde, São Miguel dos Campos, São Miguel dos Milagres, São Sebastião, Satuba, Senador Rui Palmeira, Teotônio Vilela, Tanque d'Arca, Taquarana, Traipu, União dos Palmares, Viçosa.	05
Rádio Pajuçara FM Arapiraca	Agreste	Arapiraca, Lagoa da Canoa, Feira Grande, São Sebastião, Campo Grande, Igreja Nova, Porto Real do Colégio, Olho d'Água Grande, São Brás, Girau do Ponciano, Traipu, Batalha, Belo Monte, Jaramataia, Craíbas, Major Isidoro, Cacimbinhas, Minador do Negrão, Estrela de Alagoas, Igaci, Palmeira dos Índios, Quebrangulo, Viçosa, Pindoba, Coité do Nóia, Maribondo, Taquarana, Limoeiro de Anadia, Tanque d'Arca, Mar Vermelho, Paulo Jacinto, Belém, Campo Alegre, Junqueiro, Teotônio Vilela, Anadia.	05
Rádio Milênio AM	Bacia Leiteira	Santana do Ipanema, Jaramataia, Canapi, Inhapi, Mata Grande, Ouro Branco, Maravilha, Poço das Trincheiras, Senador Rui Palmeira, Dois Riachos, Cacimbinhas, Palmeira dos Índios, Carneiros, Palestina, Olho d'Água das Flores, São José da Tapera, Monteirópolis, Jacaré dos Homens, Batalha, Major Isidoro, Pão de Açúcar, Arapiraca.	05
Rádio Delmiro FM	Sertão	Santana do Ipanema, Maravilha, Carneiros, Olho d'Água das Flores, Olho d'Água do Casado, Piranhas, Olivença, Arapiraca, Senador Rui Palmeira, Inhapi, Canapi, Mata Grande, São José da Tapera, Pão de Açúcar, Água Branca, Pariconha, Ouro Branco, Batalha.	05
Rádio Gazeta AM	Metropolitana	Água Branca, Anadia, Arapiraca, Atalaia, Barra de Santo Antônio, Barra de São Miguel, Batalha, Belém, Belo Monte, Boca da Mata, Branquinha, Cacimbinhas, Cajueiro, Campestre, Campo Alegre, Campo Grande, Canapi, Capela, Carneiros, Chã Preta, Coité do Nóia, Colônia Leopoldina, Coqueiro Seco, Coruripe, Craíbas, Delmiro Gouveia, Dois Riachos, Estrela de Alagoas, Feira Grande, Feliz Deserto, Flexeiras, Girau de Ponciano, Ibateguara, Igaci, Igreja Nova, Inhapi, Jacaré dos Homens, Jacuípe, Japaratinga, Jaramataia, Jequiá da Praia, Joaquim Gomes, Jundiá, Junqueiro, Lagoa da Canoa, Limoeiro de Anadia, Maceió, Major Isidoro, Mar Vermelho, Maragogi, Maravilha, Marechal Deodoro, Maribondo, Mata Grande, Matriz de Camaragibe, Messias, Minador do Negrão, Monteirópolis, Murici, Novo Lino, Olho d'Água das Flores, Olho d'Água do Casado, Olho d'Água Grande, Olivença, Ouro Branco, Palestina, Palmeira dos Índios, Pão de Açúcar, Pariconha, Paripueira, Passo de Camaragibe, Paulo Jacinto, Penedo, Piaçabuçu, Pilar, Pindoba,	05

Quadro 9.6 - Cobertura geográfica das rádios contratadas para divulgação das reuniões do PERS

Rádio	Região	Abrangência/Municípios	Inserção/ Quant.
		Piranhas, Poço das Trincheiras, Porto Calvo, Porto de Pedras, Porto Real do Colégio, Quebrangulo, Rio Largo, Roteiro, Santa Luzia do norte, Santana de Ipanema, Santana do Mundaú, São Brás, São Jose da Laje, São Jose da Tapera, São Luiz do Quitunde, São Miguel dos Campos, São Miguel dos Milagres, São Sebastião, Satuba, Senador Rui Palmeira, Teotônio Vilela, Tanque d'Arca, Taquarana, Traipu, União dos Palmares, Viçosa.	
*Rádio Centro	Metropolitana	Centro comercial da cidade de Maceió	42
Rádio Princesa das Matas AM	Zona da Mata	Viçosa, Cajueiro, Capela, Atalaia, Pilar, Boca da Mata, Anadia, Maribondo, Belém, Tanque d'Arca, Mar Vermelho, Pindoba, Paulo Jacinto, Quebrangulo, Chã Preta, Santana do Mundaú, Correntes, Murici, União dos Palmares, Branquinha.	05
Rádio Maragogi FM	Norte	Japaratinga, Novo Lino, Ibataguara, Campestre, Colônia Leopoldina, Joaquim Gomes, Jundiá, Jacuípe, Porto Calvo, Porto de Pedras, Passo de Camaragibe, São Miguel dos Milagres, São José da Coroa Grande, Barreiros, Rio Formoso, Serinhaem, Tamandaré, entre outros.	05

*A Rádio Centro é uma rádio comunitária atuante apenas no centro comercial da cidade de Maceió.

O comprovante de veiculação nas rádios que ficaram sob responsabilidade da Floram é apresentado no Anexo 13.

A Secretaria de Estado do Meio Ambiente e dos Recursos Hídricos de Alagoas - SEMARH, contribuiu na ação de comunicação para o rádio ao contatar a Secretaria de Comunicação do Estado - SECOM para divulgar o *spot* institucional das reuniões públicas do PERS em algumas rádios do Estado.

Conforme apresentado no Quadro 9.7, o plano de mídia aprovado pela SECOM/AL contou com 587 inserções distribuídas em diversas rádios do Estado, no período de 23 a 30 de julho de 2014. O pedido de inserção com comprovação dos anúncios nas rádios sob responsabilidade da SEMARH é apresentado no Anexo 14.

Ressaltamos que a produção do *spot* ocorreu em um período próximo ao feriado nacional (Paixão de Cristo), onde não foi possível refazer o texto no estúdio da rádio em tempo hábil para ser entregue à SECOM/AL. Devido a isto, a região Sul e Agreste não foram contempladas no plano de mídia da SECOM.

Quadro 9.7 - Cobertura geográfica das rádios contratadas pela SEMARH para divulgação das reuniões do PERS.

Região	Rádio	Horário	Data / Quantitativo Inserção							
			23	24	25	26	27	28	29	30
Sul	-	-	-	-	-	-	-	-	-	-
Agreste	-	-	-	-	-	-	-	-	-	-
Bacia Leiteira	Rádio Delmiro AM	Rotativo	16	-	-	-	-	-	-	-
	Rádio Delmiro FM	Rotativo	10	-	-	-	-	-	-	-
	Rádio Jaciobá	Rotativo	6	-	-	-	-	-	-	-
	Rádio Milênio	Rotativo	10	-	-	-	-	-	-	-
Sertão	Rádio Delmiro AM	Rotativo	16	16	-	-	6	6	-	-
	Rádio Delmiro FM	Rotativo	10	10	-	-	6	6	-	-
	Rádio Jaciobá	Rotativo	6	6	-	-	-	-	-	-
	Rádio Milênio	Rotativo	10	10	-	-	-	-	-	-
Metropolitana	Farol Melodia	Rotativo	-	-	-	6	6	-	-	-
	Jornal AM	Rotativo	-	-	-	5	5	-	-	-
	Jovem Pan AM	Rotativo	-	-	-	6	6	-	-	-
	Jovem Pan FM	Rotativo	-	-	-	6	6	-	-	-

Quadro 9.7 - Cobertura geográfica das rádios contratadas pela SEMARH para divulgação das reuniões do PERS.

Região	Rádio	Horário	Data / Quantitativo Inserção							
			23	24	25	26	27	28	29	30
	Rádio Palmares AM	Rotativo	-	-	-	3	3	-	-	-
Zona da Mata	Rádio AG	Rotativo	-	-	-	-	6	6	-	-
	Rádio Grande Rio	Rotativo	-	-	-	-	4	4	-	-
	Rádio Maragogi	Rotativo	-	-	-	-	4	4	-	-
	Rádio Princesa das Matas	Rotativo	-	-	-	-	6	6	-	-
	Rádio São Francisco	Rotativo	-	-	-	-	4	4	-	-
Norte	Rádio AG	Rotativo	-	-	-	-	-	6	6	-
	Rádio Grande Rio	Rotativo	-	-	-	-	-	4	4	-
	Rádio Maragogi	Rotativo	-	-	-	-	-	4	4	-
	Rádio Princesa das Matas	Rotativo	-	-	-	-	-	6	6	-
	Rádio São Francisco	Rotativo	-	-	-	-	-	4	4	-
Comparativo Plástico	Rádio AG	Rotativo	-	6	6	6	6	6	6	6
	Rádio Farol Melodia	Rotativo	-	6	6	6	6	6	6	6
	Rádio Grande Rio	Rotativo	-	3	3	3	3	3	3	3
	Rádio Jornal AM	Rotativo	-	2	2	2	2	2	2	2
	Jovem Pan AM	Rotativo	-	6	6	6	6	6	6	6
	Jovem Pan FM	Rotativo	-	6	6	6	6	6	6	6
	Rádio Maragogi	Rotativo	-	3	3	3	3	3	3	3
	Rádio Palmares AM	Rotativo	-	2	2	2	1	1	1	-
	Rádio Princesa das Matas	Rotativo	-	4	4	4	4	4	4	4
Rádio São Francisco	Rotativo	-	4	4	4	4	4	4	4	

9.2.11. Spot Carro de Som

O carro de som é uma mídia alternativa, geralmente utilizada como estratégia publicitária e propaganda regional. As informações propagadas por esse veículo de comunicação atuam de forma ativa na formação da cidadania persuadindo os indivíduos a participar da construção da comunidade em que estão inseridos.

Devido a sua importância, alcance e proximidade com a comunidade foi produzido o *spot* para ser veiculado no carro de som/mídia volante com o intuito de convidar e informar as pessoas das setes regiões de planejamento a participarem das reuniões públicas do Plano Estadual de Resíduos Sólidos de Alagoas - PERS.

Os *spots* para carro de som seguiram o critério de divulgar a informação do PERS nos municípios sede das reuniões públicas. O quantitativo de horas foi programado conforme o perímetro a ser percorrido nos bairros (Quadro 9.8).

Para a próxima etapa do PERS, em alguns municípios será previsto aumentar o número de bairros a ser percorrido com o carro de som, devido a isto, o quantitativo de horas será reavaliado.

É necessário ressaltar que um membro do Comitê Diretor da região da Bacia Leiteira confirmou via contato telefônico a divulgação do *spot* na cidade de Batalha e que enviaria via e-mail a programação da divulgação. Entretanto, mesmo após vários contatos por telefone e e-mail não houve retorno dessa informação. Por isso, o espaço de veiculação não foi preenchido.

Quadro 9.8 - Quantitativos de anúncios através de carros de som como forma de divulgação das reuniões do PERS

Região/Data Do Evento	Horas	Prestador De Serviço	Spot	Data											
				19	20	21	22	23	24	25	26	28	29		
Sul - 22.04	-	Prefeitura	30"	X	X	X	X	-	-	-	-	-	-		
Agreste - 23.04	2	Empresa	30"	-	-	-	X	-	-	-	-	-	-		
Bacia leiteira - 24.04	-	Prefeitura	30"	-*	-*	-*	-*	-*	-*	-*	-*	-*	-*		
Sertão - 25.04	3	Pessoa física	30"	-	-	-	-	-	X	-	-	-	-		
Metropolitana -28.04	11	Pessoa física	30"	-	-	-	-	-	X	X	-	-	-		
Zona da Mata - 29.04	2	Pessoa física	30"	-	-	-	-	-	-	-	-	X	-		
Norte - 30.04	2	Pessoa física	30"	-	-	-	-	-	-	-	-	X	-		

Obs.: *Espaço de mídia não informado pelo executante.

As evidências da divulgação dos *spots* através de carros de som são apresentadas no Anexo 15

A seguir, apresenta-se o texto produzido para veiculação no carro de som.

- 1) A Secretaria de Estado do Meio Ambiente e dos Recursos Hídricos - SEMARH, a Empresa Floram Engenharia e o Município de Boca da Mata convidam toda a população a participar da Reunião Pública para Validação do Diagnóstico dos Resíduos Sólidos de Alagoas, a ser realizada **no dia 22 de abril de 2014, a partir das 8h, no Instituto Girassol, em nossa cidade.**
Sua participação é importante!
TEMPO: 30"
- 2) A Secretaria de Estado do Meio Ambiente e dos Recursos Hídricos - SEMARH, a Empresa Floram Engenharia e o Município de Arapiraca convidam toda a população, a participar da Reunião Pública para Validação do Diagnóstico dos Resíduos Sólidos de Alagoas, a ser realizada **no dia 23 de abril de 2014, no CRIA - Centro de Referência Integrada de Arapiraca, em nossa cidade.**
Sua participação é importante!
TEMPO: 30"
- 3) A Secretaria de Estado do Meio Ambiente e dos Recursos Hídricos - SEMARH, a Empresa Floram Engenharia e o Município de Batalha convidam toda a população, a participar da Reunião Pública para Validação do Diagnóstico dos Resíduos Sólidos de Alagoas, a ser realizada **no dia 24 de abril de 2014, no Clube ABC, em nossa cidade.**
Sua participação é importante!
TEMPO: 30"
- 4) 4) A Secretaria de Estado do Meio Ambiente e dos Recursos Hídricos - SEMARH, a Empresa Floram Engenharia e o Município de Piranhas, convidam toda a população, a participar da Reunião Pública para Validação do Diagnóstico dos Resíduos Sólidos de Alagoas, a ser realizada **no dia 25 de abril de 2014, no Auditório Miguel Arcanjo, em nossa cidade.**
Sua participação é importante!
TEMPO: 30"
- 5) A Secretaria de Estado do Meio Ambiente e dos Recursos Hídricos - SEMARH, a Empresa Floram Engenharia e o Município de Maceió convidam toda a população, a participar da Reunião Pública para Validação do Diagnóstico dos Resíduos Sólidos de Alagoas, a ser realizada **no dia 28 de abril de 2014, no SESC - Poço, em nossa cidade.**
Sua participação é importante!
TEMPO: 30"
- 6) A Secretaria de Estado do Meio Ambiente e dos Recursos Hídricos - SEMARH, a Empresa Floram Engenharia e o Município de Viçosa convidam toda a população, a participar da Reunião Pública para Validação do Diagnóstico dos Resíduos Sólidos de Alagoas, a ser realizada **no dia 29 de abril de 2014, no Centro de Formação Pimentel Amorim, em nossa cidade.**
Sua participação é importante!
TEMPO: 30"

- 7) A Secretaria de Estado do Meio Ambiente e dos Recursos Hídricos - SEMARH, a Empresa Floram Engenharia e o Município de Maragogi convidam toda a população, a participar da Reunião Pública para Validação do Diagnóstico dos Resíduos Sólidos de Alagoas, a ser realizada **no dia 30 de abril de 2014, no Hotel Praia Dourada, em nossa cidade.**
Sua participação é importante!
TEMPO: 30”

9.2.12. Rádio

Durante as divulgações das Reuniões Públicas do PERS, obteve-se cobertura jornalística em sete rádios no Estado. As entrevistas aconteceram no período de 25 e 30 de abril de 2014. No Quadro 9.9 registram-se as entrevistas ocorridas no período.

Quadro 9.9 - Matérias veiculadas em rádios referentes às reuniões públicas do PERS

Meio de Comunicação	Data	Programa	Assunto/Tema	Entrevistado (s)
Rádio Novo Nordeste AM	25.04.2014	Comando Geral	Plano Estadual de Resíduos Sólidos e as reuniões públicas	Elaine Melo, gerente de planejamento e saneamento/ SEMARH/AL
Rádio Pajuçara FM Arapiraca	25.04.2014	Show da Pajuçara	Plano Estadual de Resíduos Sólidos e as reuniões públicas	Elaine Melo, gerente de planejamento e saneamento/ SEMARH/AL
Rádio Difusora AM	28.04.2014	Espaço Livre	A importância do Plano Estadual de Resíduos Sólidos para Alagoas	Elaine Melo, gerente de planejamento e saneamento/ SEMARH/AL
Rádio CBN Maceió	28.04.2014	CBN Maceió	Plano Estadual de Resíduos Sólidos e as reuniões públicas	Elaine Melo, gerente de planejamento e saneamento/ SEMARH/AL
Rádio Jornal AM	28.04.2014	Jornal do Povo	Plano Estadual de Resíduos Sólidos é debatido em reunião	Elaine Melo, gerente de planejamento e saneamento/ SEMARH/AL
Rádio Gazeta FM	30.04.2014	Gazeta Toca Tudo	Lixões devem ser desativados até agosto de 2014	Pedro Duarte, engenheiro ambiental/Floram Engenharia
Rádio Maragogi FM	30.04.24	Primeira Página	Plano Estadual de Resíduos Sólidos e as reuniões públicas	Augusto Braga, técnico da Floram Engenharia

10. SISTEMATIZAÇÃO DAS INFORMAÇÕES COLETADAS NAS REUNIÕES

10.1. Reuniões com os Comitês Diretores

São apresentadas, a seguir, listagens sintéticas com as sugestões e dúvidas relacionadas ou não com o documento apresentado na reunião junto aos Comitês Diretores. Nos anexos 16 e 17 são apresentadas as fotografias e a lista de presença com registros dos participantes nas reuniões com os Comitês Diretores nos dias 10 e 11 de abril.

10.1.1. Sugestões e Dúvidas Relacionadas ao Documento Apresentado (Diagnóstico da Gestão de Resíduos Sólidos)

- Incluir estudos sobre resíduos de matadouros;
- Revisar cuidadosamente os cruzamentos dos dados dos habitantes;
- Incluir estudo de resíduos do “futuro estaleiro Eisa”;
- Ver questão dos cemitérios;
- Ampliar informação sobre resíduos para toda a sociedade;
- Difundir conhecimento sobre legislação de resíduos;

- Dados de habitantes são consistentes?
- Dados de população são de fonte oficial? Qual?
- Existem no relatório dados sobre educação ambiental?
- Quais resíduos são de privativa responsabilidade das Prefeituras?
- O diagnóstico considerou os questionários?
- Qual o destino final de resíduos gerados por matadouros?
- Nas estimativas considerou-se a sazonalidade de população nos municípios?
- Lixo eletrônico, como tratar?
- Como será resolvido o problema de resíduo se o Município ficar fora do consórcio?
- Como o Plano Estadual trabalhará a questão de mercado para os produtos recicláveis?
- Existe número específico de catadores por Município?
- Como serão obtidos dados reais em relação aos dados de fontes oficiais e de questionários?
- Após a elaboração do Plano Estadual será contemplada a coleta seletiva?
- Depois da elaboração do Plano Estadual o que vai mudar em relação ao lixo não domiciliar?

10.1.2. Sugestões e Dúvidas Não Relacionadas ao Documento Apresentado

- Incentivar a elaboração dos códigos municipais de postura de limpeza urbana;
- Melhorar as condições de discussão dos documentos aumentando o tempo das reuniões;
- Dar acesso antecipado aos documentos de discussão;
- Criar documento legal para oficializar membros dos Comitês;
- Compartilhar experiências e informações sobre aterros sanitários;
- Promover com o MP visita ao aterro sanitário de Maceió;
- Incluir um representante da AMA;
- Definir para o tratamento de resíduos uma subdivisão entre as microrregiões Viçosa e União dos Palmares;
- Apresentar amparo legal sobre a divisão de responsabilidades com os resíduos;
- Elaborar incentivo fiscal para a instalação de indústrias de reciclagem em Alagoas;
- Aumentar postos de coleta em supermercados para resíduos perigosos (pilhas, baterias e lâmpadas);
- Aumentar número de postos de coleta seletiva;
- Descentralizar a coleta de resíduos urbanos;
- Antecipar material a ser discutido;
- Disseminar leis e informações sobre resíduos perigosos especiais;
- Capacitar de forma contínua os gestores;
- Criar plano de gestão de resíduos gerados por clínicas odontológicas e farmácias;
- Criar postos de entrega voluntária;

- Só inaugurar consórcio quando estiver pronto para execução;
- Criar oficinas de reciclagem em todos os Municípios e a Floram capacitar os membros;
- Incentivar a implantação de empresas para absorver materiais recicláveis;
- Criar/estruturar código municipal de meio ambiente;
- Repassar com antecedência as etapas do Plano e encaminhar todos os produtos para os Municípios;
- Deveria ter ponto de coleta de resíduos eletrônicos em cada Município;
- Reaproveitar casca do coco como carvão natural;
- Criar código municipal de limpeza urbana;
- Reconhecer categoria dos catadores;
- Implantar responsabilidade compartilhada;
- Usar grupos culturais para campanha de informação sobre a importância do projeto;
- Utilizar a educação ambiental nas escolas para fazer dos alunos agentes multiplicadores do projeto;
- Fomentar cooperativas de reciclagem nos Municípios;
- Como será a participação deste coletivo na construção do Plano Estadual de Gestão de Resíduos Sólidos?
- Como estão os processos da Política Estadual de Resíduos Sólidos e o Projeto de Lei “Alagoas Catador”?
- Como integrar os Planos de Gestão de Resíduos com o Plano Intermunicipal de Gestão de Resíduos?
- Quais as perspectivas “imediatas” de implementação da PNRS e do PERS?
- Como envolver a sociedade na coleta?
- Qual a estratégia de coleta para a área rural?
- Qual a representação legal do Comitê Gestor para validar o PERS?
- Vai ser produzida cartilha para divulgação e sensibilização?
- Qual a metodologia e critérios para a escolha do melhor espaço físico para a implantação das centrais de tratamento de resíduos?
- Como fazer a política reversa funcionar?
- Quando o aterro estiver funcionando como ficam os catadores?
- O Plano vai contemplar assistência técnica aos Municípios?
- Qual o destino do gesso da construção civil?
- A fiscalização da logística reversa será do Município?
- Qual o destino do óleo vegetal?
- Como coletar resíduos da zona rural considerando as dificuldades de acesso?
- O Plano aborda um meio de controle e fiscalização?

Óbvio destacar, que as contribuições, durante as Reuniões dos Comitês Diretores aqui apresentadas, foram derivadas de intensos debates, nos quais a mesa de trabalhos técnicos composta por FLORAM e SEMARH, interagiu de forma decisiva no sentido de esclarecer aspectos levantados pelos presentes.

10.2. Reuniões Públicas nas Regiões

As reuniões públicas foram realizadas nas sete regiões de resíduos definidas para o Estado de Alagoas. Nos Anexos 18 e 19 são apresentadas as fotografias e as listas de presença registrada em cada uma das sete reuniões realizadas.

Vale ressaltar, que o local previsto para reunião a ser realizada no município de Viçosa foi alterado sem aviso prévio para outro local ocasionando um transtorno a coordenação do evento, pois a divulgação já tinha sido realizada com antecedência nos veículos de comunicação. A coordenação geral da SEMARH, após contato realizado com alguns membros do Comitê Diretor da Região conseguiu através deles, o auditório do Instituto Federal de Alagoas - IFAL, no próprio município. Para minimizar o transtorno ocorrido foi necessário confeccionar um cartaz informativo sobre a mudança do local, mobilizar uma pessoa para informar e redirecionar os participantes do evento ao novo local do evento. Adiante, apresenta-se um breve relato com as principais questões levantadas em cada uma das sete reuniões públicas realizadas em abril de 2014.

10.2.1. Região Sul do Estado de Alagoas

a) Questões levantadas na plenária:

- Inclusão de educação ambiental com ênfase na sociedade no texto do diagnóstico;
- Prazo de elaboração do PERS e dos PIGIRS;
- Os PIGIRS conterão caracterização dos Municípios que compõem a Região?
- As cidades que possuem APAS terão visão diferenciada na elaboração dos planos?
- A coleta rural será tratada no PERS ou no PIGIRS?
- Definir estratégia para conscientização da população visando comprometimento de gestores para execução dos planos;
- Todo Município deverá ter centro de triagem?

b) Síntese

Embora os expositores tenham ressaltado, de maneira absolutamente clara, a etapa do processo de construção do plano, e solicitado que os questionamentos/sugestões buscassem aderência ao conteúdo exposto, observa-se, pelo conjunto de questões levantado, que as fases subsequentes do plano referenciam as preocupações dos representantes dos Municípios presentes.

c) Validação

A validação do documento se deu por aclamação, sem registro de qualquer manifestação de opinião contrária (Figura 10.1).



Figura 10.1 - Validação do Diagnóstico da Gestão de Resíduos Sólidos, na reunião pública ocorrida no município de Boca da Mata - Região Sul do Estado de Alagoas.

10.2.2. Região do Agreste Alagoano

a) Questões levantadas na plenária:

- Coleta em veículos inapropriados na área rural;
- O blog ainda não está sendo acessado nas escolas;
- A adequação da frota de coleta nas áreas urbana e rural deverá ser financiada pelo Consórcio ou pelo Município?
- Os Municípios poderão criar taxas para a comunidade em função do Consórcio?
- É preciso garantir a continuidade do processo iniciado;
- Quais são os mecanismos para a continuidade desse projeto?
- O que fazer em função do prazo de agosto para fechamento dos lixões?
- Os Municípios não dispõem de informações completas para preenchimento dos questionários;
- Necessidade de envolver a comunidade no conjunto de soluções para a questão dos resíduos sólidos;
- Existência de desconhecimento dos gestores sobre a realidade dos Municípios.

b) Síntese

Todos os questionamentos foram respondidos pelos expositores. Apesar da recomendação no sentido de que as questões tivessem conexão com a síntese apresentada, mais uma vez observou-se uma preocupação com fases posteriores do planejamento, ressaltando-se a presença de preocupações quanto à estratégia de comunicação.

c) Validação

A validação do documento se deu por aclamação, sem registro de qualquer manifestação de opinião contrária (Figura 10.2).



Figura 10.2 - Validação do Diagnóstico da Gestão de Resíduos Sólidos, na reunião pública ocorrida no município de Arapiraca - Região do Agreste Alagoano.

10.2.3. Região da Bacia Leiteira

a) Questões levantadas na plenária:

- A questão do lixo hospitalar na cidade de Pão de Açúcar, qual a orientação?
- Explicitação dos prazos em função da legislação do Governo Federal;
- Necessidade de definir estratégia para inclusão do tema nas escolas;
- O município de Batalha definiu estratégia para o lixo do setor de saúde e registra dificuldade na orientação para o processo seletivo domiciliar;
- Dúvidas sobre o alcance do PERS para os pequenos distritos.

b) Síntese

As contribuições foram reduzidas. A preocupação com o prazo estabelecido pela legislação para o encerramento dos lixões, e as questões locais de resíduos, dominaram as discussões.

c) Validação

A validação do documento se deu por aclamação, sem registro de qualquer manifestação de opinião contrária (Figura 10.3).



Figura 10.3 - Validação do Diagnóstico da Gestão de Resíduos Sólidos, na reunião pública ocorrida no município de Batalha - Região da Bacia Leiteira.

10.2.4. Região do Sertão Alagoano

a) Questões levantadas na plenária:

- Destaca a necessidade de envolvimento dos movimentos sociais e sociedade em geral no processo de elaboração do PERS;
- Informação sobre a existência de documento orientador da AMA aos Municípios no sentido de estruturar defesa quanto às notificações do MP sobre andamento da Lei de Resíduos Sólidos;
- Registro sobre a ausência das Universidades no evento;
- Sugestão no sentido de incluir as secretarias municipais de educação e saúde nas discussões;
- Sugestão de incluir nos próximos eventos apresentações de iniciativas municipais em resíduos sólidos.

b) Síntese

Reunião que apresentou o menor número de participantes. Destaca-se a preocupação com estratégias mais efetivas de mobilização.

c) Validação

A validação do documento se deu por aclamação, sem registro de qualquer manifestação de opinião contrária (Figura 10.4).



Figura 10.4 - Validação do Diagnóstico da Gestão de Resíduos Sólidos, na reunião pública ocorrida no município de Piranhas - Região do Sertão Alagoano.

10.2.5. Região Metropolitana Alagoana

a) Questões levantadas na plenária:

- Acesso ao documento base pelo Comitê Diretor como questão fundamental;
- Definição clara sobre o papel do Comitê Diretor;
- A sociedade civil está sentindo sua participação de modo secundário;
- O estudo vai considerar o bagaço de cana como resíduo ou matéria-prima?
- As metas e cronogramas apresentam risco de que a qualidade do estudo seja comprometida;
- Ausência de informações sobre os catadores;
- Os dados defasados precisam de atualização;
- Sugestão no sentido de convidar os Conselhos de Saúde dos Municípios;
- Setor químico e sucroalcooleiro se dispõem a informar dados mais recentes;
- Necessidade de incrementar mais representações da sociedade civil.

b) Síntese

Reunião que apresentou maior intensidade crítica sobre o documento apresentado. A antecedência de disponibilização do documento base, que não ocorreu, foi considerada como elemento restritivo para uma discussão mais aprofundada. Destaque para a disponibilização de dados por setores representativos da matriz de produção da região.

c) Validação

O processo de validação se deu por aclamação. Entretanto, firmou-se o compromisso de que o documento em sua versão final seria repassado ao Comitê Diretor para que estes fizessem as contribuições que julgassem pertinentes ao documento e que seria avaliado a possibilidade de realização de uma nova reunião com o comitê diretor da regional metropolitana para a exposição destas novas contribuições.

10.2.6. Região da Zona da Mata Alagoana

a) Questões levantadas na plenária:

- Qual o Município que vai sediar o consórcio da região?
- Onde vai ter unidade de triagem?
- As ações do consórcio serão cumpridas até o mês de agosto?
- Quem vai arcar com os custos do consórcio?
- O zoneamento proposto para a Região da Zona da Mata é muito extenso;
- A divulgação das atividades do consórcio é muito pequena;
- As ações do plano irão acontecer?

b) Síntese

A preocupação expressa pelos participantes concentrou-se basicamente no Consórcio existente na Região. Quanto ao PERS, às manifestações foram no sentido de garantir a implementação das ações posteriormente elencadas.

c) Validação

A validação do documento se deu por aclamação, sem registro de qualquer manifestação de opinião contrária.

10.2.7. Região do Litoral Norte de Alagoas

a) Questões levantadas na plenária:

- Sugestão no sentido de criar Comitê de Bacia para a Região Norte e se que a discussão sobre a gestão de recursos hídricos e formação do comitê de bacia do Litoral Norte fosse incluída na pauta do PERS;
- Sugestão no sentido de considerar como fonte de informação os dados gerados pelos Agentes de Saúde;
- Questionamento sobre o andamento do Consórcio da Região Norte;
- O que fazer com o resíduo da zona rural?
- Quais os Municípios que aderiram ao Consórcio da Região Norte?
- Como ficam os Municípios se o aterro não estiver pronto até agosto?

b) Síntese

A Região expressa preocupação com a questão do Consórcio, mas também sugere caminhos para o processo de aperfeiçoamento do Plano.

c) Validação

A validação do documento se deu por aclamação, sem registro de qualquer manifestação de opinião contrária.

São apresentados no Anexo 20 cópias dos slides utilizados para apresentação do Diagnóstico da Gestão dos Resíduos Sólidos, por região de Gestão de Resíduos Sólidos (Figura 10.5).



Figura 10.5 - Validação do Diagnóstico da Gestão de Resíduos Sólidos, na reunião pública ocorrida no município de Maragogi - Região do Litoral Norte Alagoano.

11. REUNIÕES COM O COMITÊ DE SUSTENTAÇÃO

O comitê de Sustentação é composto por representantes da SEMARH, IMA, SEE e Instituto Lagoa Viva (Figura 11.1).

No âmbito do PERS, o Comitê de Sustentação reuniu-se seis vezes, sendo que a última reunião, ocorrida no dia 09 de abril contou ainda com a participação da equipe técnica da Floram.

As reuniões ocorridas entre outubro e novembro de 2013 tiveram como pauta geral alinhar as ações que caberiam ao Comitê de Sustentação, entre elas, sua composição, estratégias de execução das ações previstas e capacitações para apoio nas reuniões do Comitê Diretor e Reuniões Públicas para Validação do Diagnóstico de Resíduos. O Quadro 11.1 apresenta um breve resumo do que foi discutido em cada uma das reuniões do Comitê de Sustentação. As respectivas Atas das reuniões são apresentadas no Anexo 21.

PORTARIA SEMARH Nº 244/2014

O SECRETÁRIO DE ESTADO DO MEIO AMBIENTE E DOS RECURSOS HIDRÍCOS, no uso de suas atribuições, que lhe conferem o artigo 2º, § Único, inciso VI, da Lei Delegada nº 32, de 23 de abril de 2003, resolve:

Art.1º - Designar os servidores lotados nos órgãos/entidades, identificados conforme quadro abaixo, para compor o Grupo Executivo/Sustentação de acompanhamento, mobilização e apoio na execução do Plano Estadual de Resíduos Sólidos de Alagoas e dos Planos Intermunicipais de Gestão Integrada de Resíduos Sólidos, sem prejuízo às atividades dos mesmos dentro das suas respectivas instituições de origem.

GRUPO EXECUTIVO DE ACOMPANHAMENTO		
Matrícula	Nome	Órgão /Entidade
186346-21	Elaine Patrícia Gomes Melo - Coordenadora	SEMARH
20364-5	Valdenira Chagas dos Santos	SEMARH
161-9	Natália Quintella Malta Lessa	SEMARH
23713-2	Jane Clayde de Melo Pontes Costa	SEMARH
58498	Rodrigo Queiroz Rocha	SEMARH
98657-49	Maria Domênica Didier Foerster	SEMARH
43124-9	Sônia Maria Barrozo	IMA
18-3	Amanda Melo da Silva	IMA
95-7	Maria Nilce de Mendonça Pinto	SEE
82.148-9	Maria de Fátima Rebelo Figueiredo Graça	SEE
-	Lenice Santos de Moraes	Instituto Lagoa Viva
-	Josileide Gomes Santos	Instituto Lagoa Viva

Art. 2º - Esta Portaria entra em vigor na data da sua publicação, ficando revogadas as disposições em contrário, em especial a Portaria nº 1287/2013.

Maceió-Al, 14 de março de 2014.

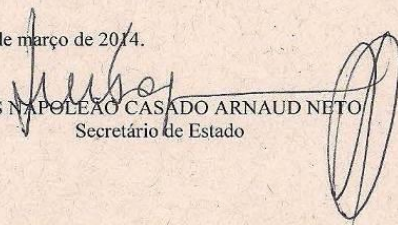

LUÍS NAPOLEÃO CASADO ARNAUD NETO
Secretário de Estado

Figura 11.1 - Portaria 224/14 publicada no Diário Oficial do Estado de Alagoas, do dia 17 de março de 2014, contendo a composição do Grupo Executivo de Acompanhamento (Grupo de Sustentação).

Quadro 11.1 - Resumo das reuniões do Comitê de Sustentação referentes a tratativas do PERS

Data	Pauta/encaminhamentos
07/10/2013	Apresentação das atividades da SEMARH com resíduos sólidos e necessidade de indicação de representantes dos diferentes órgãos do Estado para acompanhamento, apoio e mobilização do PERS
04/11/2013	Definição dos representantes e discussão da estratégia de divulgação do PERS nos municípios
18/11/2013	Discussão da logística para viagem dos técnicos visando a mobilização dos municípios
06/01/2014	Teleconferência com a Floram para informar sobre a programação para reunião de apresentação do PMSD
12/03/2014	Discussão sobre criação do Comitê Diretor e agendamento de reunião com a Floram para discussão da metodologia das reuniões com os comitês diretores
09/04/2014	Reunião com a Floram para apresentação da metodologia para as reuniões com o Comitê Diretor agendadas para os dias 10 e 11 de abril

12. REUNIÕES DA EQUIPE TÉCNICA

A equipe técnica responsável pelo PERS, incluindo sua coordenação/fiscalização (SEMARH) e execução (Floram), no âmbito do Diagnóstico da Gestão de Resíduos, reuniram-se no dia 09/04/14 para fins de apresentação do diagnóstico de Resíduos Sólidos. Durante esta reunião foi realizada a apresentação dos slides que seriam utilizados durante as reuniões com o Comitê Diretor e recolhida as análises que a fiscalização do contrato já havia realizado sobre o produto apresentado.

Foram realizados alguns ajustes nos slides das reuniões com base nas correções já solicitadas pela fiscalização do contrato.

Além desta reunião recente foi realizada em dezembro de 2013 uma reunião entre a equipe gestora da SEMARH e a equipe da Floram para discussão do Projeto de Mobilização Social e divulgação, apresentado àquele momento. A Ata desta reunião é apresentada no Anexo 22.

13. CONCLUSÕES SOBRE A VALIDAÇÃO DO DIAGNÓSTICO DE RESÍDUOS

O processo de planejamento e realização das ações previstas para a elaboração e validação do Diagnóstico da Gestão de Resíduos Sólidos foi devidamente cumprido, abrangendo as atividades do Comitê de Sustentação, Comitê Diretor, Floram Engenharia e Meio Ambiente e Coordenação/Fiscalização do PERS.

Com relação às reuniões públicas para a Validação do Diagnóstico da Gestão de Resíduos Sólidos, objeto primário do presente relatório, elas ocorreram, conforme programado no PMSD, no mês de abril. O estudo foi validado em todas as regionais, embora na região metropolitana o número de participante do momento da validação estivesse bem menor do que no início da reunião, mas ainda assim, a maioria assinalou favorável a validação.

Foi observada que determinadas estratégias de divulgação podem ser melhoradas, em especial a divulgação através dos cartazes e dos carros de som, devendo-se levar em consideração os parâmetro quantitativos previstos para estes eventos.

Conclui-se, portanto, que os objetivos previstos para estas etapas que compõem a Meta 2 do PERS, no que diz respeito a apresentação do diagnóstico para população e sua validação foram alcançados.

14. ANÁLISE DE PERCEPÇÃO AMBIENTAL

14.1. Metodologia

Para o registro da percepção ambiental da população em relação a temática dos resíduos sólidos, foram aplicados questionários em uma parcela dos participantes presente às reuniões públicas de Validação do Diagnóstico da Gestão de Resíduos Sólidos. Os questionários para análise de percepção ambiental foram elaborados de forma a abordar os temas recomendados no Termo de Referência para Elaboração do PERS. O modelo de questionário utilizado é apresentado no Anexo 23.

Desta forma, foram aplicados 85 questionários com representatividade nas cidades que compõem as sete regiões de gestão de Resíduos Sólidos do Estado (Figura 14.1).

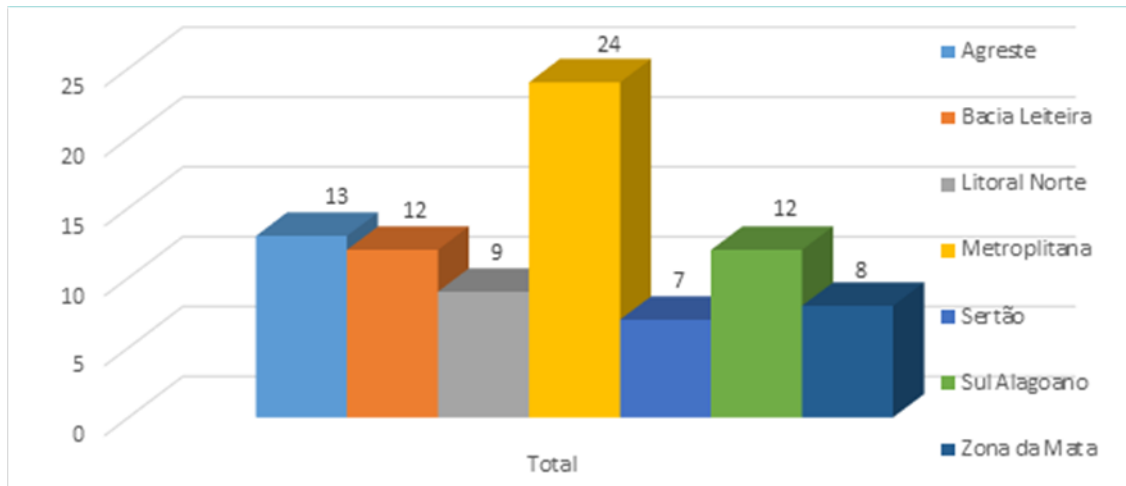


Figura 14.1 - Distribuição do número de questionários aplicados por região para análise de percepção ambiental da população.

A partir das informações levantadas pelo questionário foi realizada a sistematização dos dados, com sua representação através de gráficos e análise dos conteúdos respondidos. Foram realizadas análises através de abordagem estadual e regional.

14.2. Resultados

Em resposta aos questionários de percepção ambiental, pôde-se analisar que 27% dos entrevistados informaram na “Questão 1” conhecer áreas de encosta em seus municípios com disposição irregular de resíduos sólidos e que já provocaram ou poderiam provocar deslizamentos de terra. Observou-se que do percentual que respondeu a questão a maioria das inserções dizem respeito ao município de Maceió. No entanto, durante a fase de diagnóstico esta informação será refinada pelas equipes de campo, em especial quanto a caracterização ambiental das áreas no entorno dos lixões.

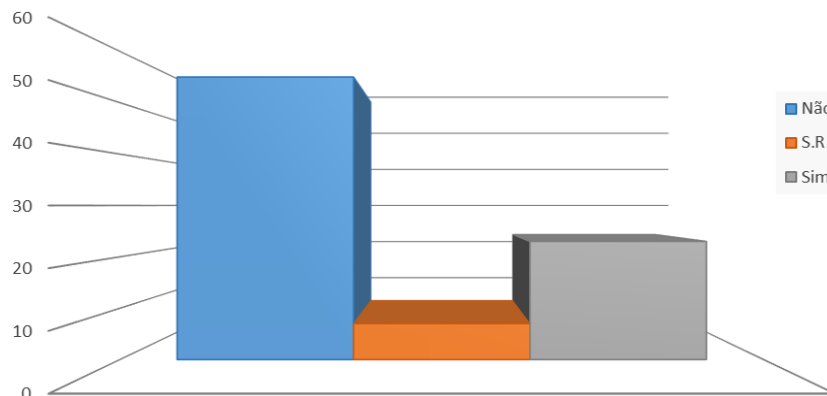


Figura 14.2 - Conhecimento de áreas com resíduos sólidos que possam causar deslizamentos (S.R. - Sem resposta).

Fonte: Questionários de Percepção Ambiental - PERS/AL - Floram

Sobre a “Questão 2”, que perguntava se o entrevistado conhecia algum rio em seu município onde a população joga irregularmente algum tipo de resíduo, 82,3% afirmaram que sim. Estes resultados indicam que uma parcela da população ainda não tem consciência sobre a disposição adequada de seus resíduos. A maior parte dos entrevistados que informaram conhecer recursos hídricos com lançamento de resíduos sólidos, apontaram que a maioria trata-se de cursos hídricos que cortam os perímetros urbanos dos municípios.

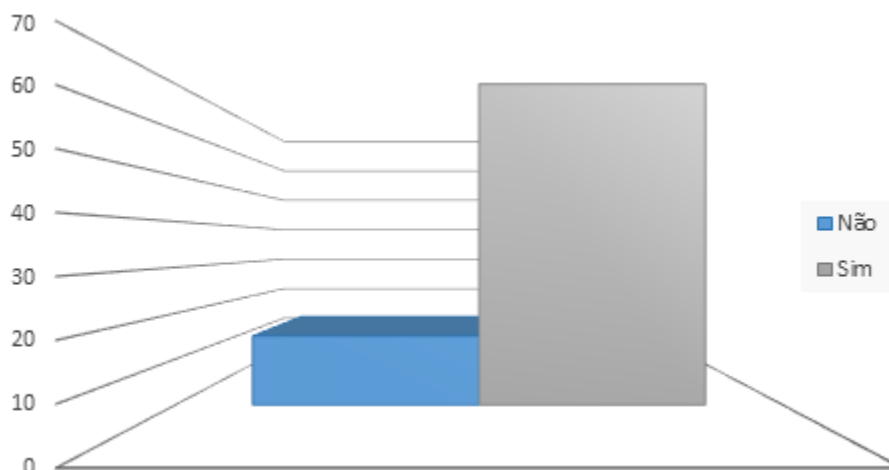


Figura 14.3: Conhecimento da existência de rios com lançamentos de resíduos

Fonte: Questionários de Percepção Ambiental - PERS/AL - Floram

A “Questão 2.1”, perguntava se os resíduos jogados nesses rios (citados na “Questão 2”) poderiam potencializar as causas de alagamentos e inundações em épocas de chuva. Entre as respostas, 69,4%, confirmaram que sim. Este resultado indica que os entrevistados reconhecem as consequências do lançamento clandestino dos resíduos.

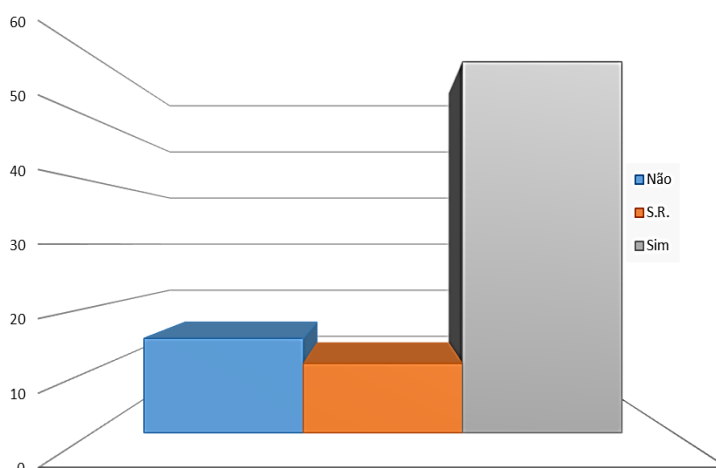


Figura 14.4 - Os resíduos podem causar alagamentos e inundações

Fonte: Questionários de Percepção Ambiental - PERS/AL - Floram

Em relação à “Questão 3” que abordava sobre a existência de locais na área urbana dos municípios onde os resíduos atrapalham o escoamento das águas da chuva, observa-se que 67% dos entrevistados, afirmam existir esses locais. Esta resposta acaba por corroborar com o próprio lançamento de resíduos nas drenagens e cursos hídricos superficiais presentes nas áreas urbanas dos municípios.

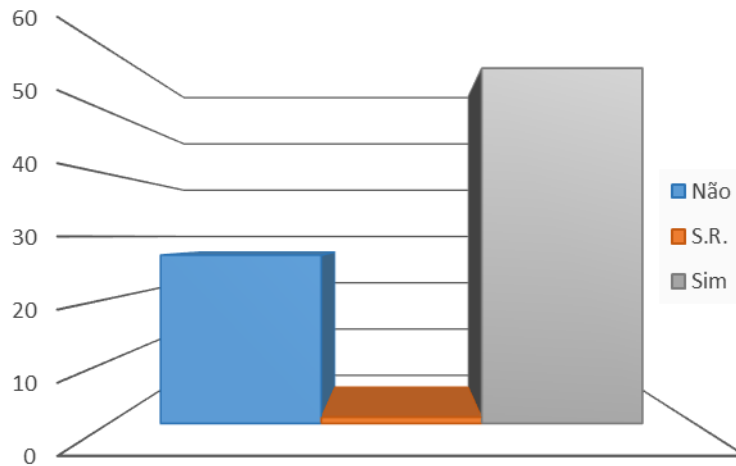


Figura 14.5: Existência de locais que os resíduos atrapalham o escoamento das águas da chuva

Fonte: Questionários de Percepção Ambiental - PERS/AL - Floram

Em resposta à “Questão 4”, 80% dos entrevistados afirmaram existir em seus municípios áreas onde a disposição irregular de resíduos sólidos modifica a paisagem local. Ao se analisar as questões complementares à “Questão 4”, nota-se que a maior parte dos resíduos responsáveis por estas mudanças são os Resíduos Sólidos Urbanos e que sua disposição ocorre em locais como: matas, rios, ruas, praias, em pontos irregulares, em margens de rodovias, reservas ambientais entre outros. Ainda foi notificada nessa questão a existência de um lixão próximo a um rio que não foi citado o nome, mas que se localiza no município de Canapi, no Sertão Alagoano. Nota-se também falta de conhecimento por parte de um dos entrevistados em relação a meios de disposição de resíduos ao informar que o aterro sanitário é um local inadequado de disposição de resíduos sólidos.

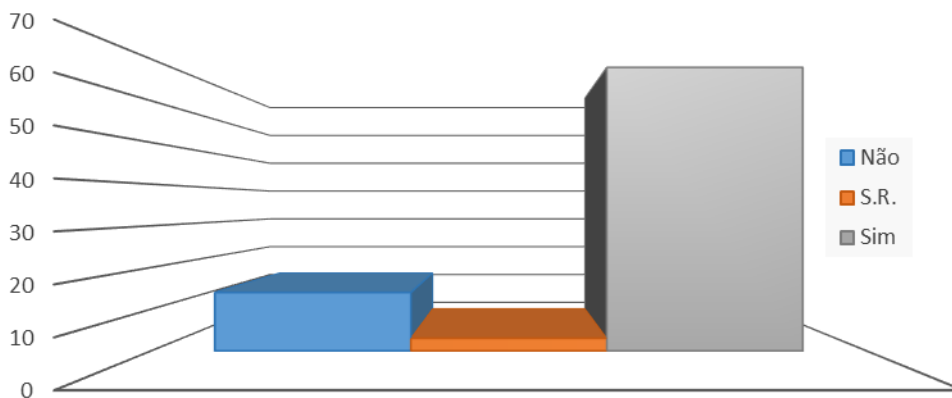


Figura 14.6 - Existência de paisagens modificadas pelos resíduos sólidos (S.R. - sem resposta)

Fonte: Questionários de Percepção Ambiental - PERS/AL - Floram

Sobre a “Questão 5”, que perguntava qual era a avaliação que os entrevistados faziam do sistema de limpeza pública de seus respectivos municípios, os resultados indicaram que a maior parte se encontra satisfeita com esta atividade, pois 49% dos entrevistados consideram como “bom” o sistema de limpeza pública e 5,9% o consideram “ótimo”, mesmo percentual para a alternativa “ruim”; já para 38% dos entrevistados elegeram a alternativa “regular” como resposta. As principais queixas do sistema de limpeza urbana estão relacionadas a ineficiência dos serviços, baixa frequência de coleta e falta de regularidade no horário de coleta. Neste sentido, a etapa de Planejamento das Ações do PERS deverá levar estas informações em consideração de modo a equalizar de forma mais adequada

possível as ações de gerenciamento de resíduos. O detalhamento das atividades de planejamento, no entanto, serão alvo de maior detalhamento nos PIGIRS.

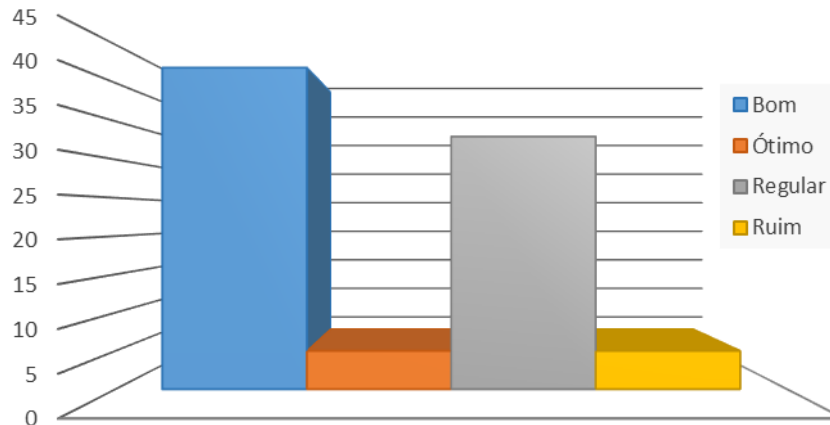


Figura 14.7 Avaliação do Sistema de Limpeza Pública

Fonte: Questionários de Percepção Ambiental - PERS/AL - Floram

A “Questão 6”, que perguntava o que o poder público poderia fazer para melhorar o sistema de limpeza pública do município, rendeu diversas sugestões, embora elas tenham variado dentro de um mesmo tema: a inserção da coleta seletiva e uma maior promoção da educação e conscientização ambiental. O refinamento destas opiniões será realizado nas reuniões públicas do PERS para acolhimento de sugestão para a fase de Planejamento das Ações.

A “Questão 7” queria saber se os problemas relacionados aos resíduos sólidos, estavam prejudicando ou poderiam prejudicar alguma atividade econômica do município. A maioria dos entrevistados (65%) confirmou que sim. Os mesmos ainda indicaram que as principais atividades prejudicadas são primeiramente o turismo, depois a pesca, seguida pela agropecuária e pelo comércio. Ainda teve 6% que não responderam a essa questão, e 29% dos entrevistados alegaram não haver prejuízos algum às atividades econômicas por conta de problemas com resíduos sólidos.

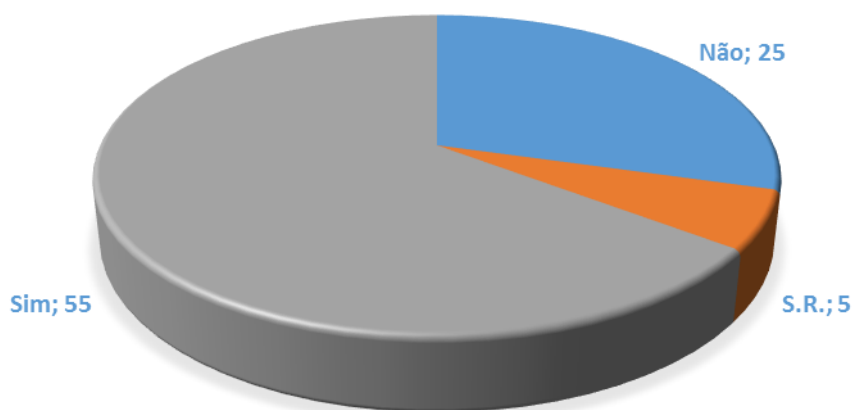


Figura 14.8: Problemas com resíduos sólidos podem prejudicar atividades econômicas

Fonte: Questionários de Percepção Ambiental - PERS/AL - Floram

Em relação à “Questão 8”, que indagava ao entrevistado sobre o conhecimento de algum fato que ocorreu ou tenha ocorrido nos últimos anos que tem aumentado a geração de resíduos sólidos no município, gerando problemas para a população e para o meio ambiente, 51,8% informaram que conhecem, outros 42,3% desconhecem esses fatos, e ainda, 5,9% deixaram de responder. Também

informaram com maior pontualidade os eventos de crescimento populacional e consumismo como principais causadores do aumento da geração de resíduos, demonstrando nessa resposta estarem inteirados sobre o assunto.

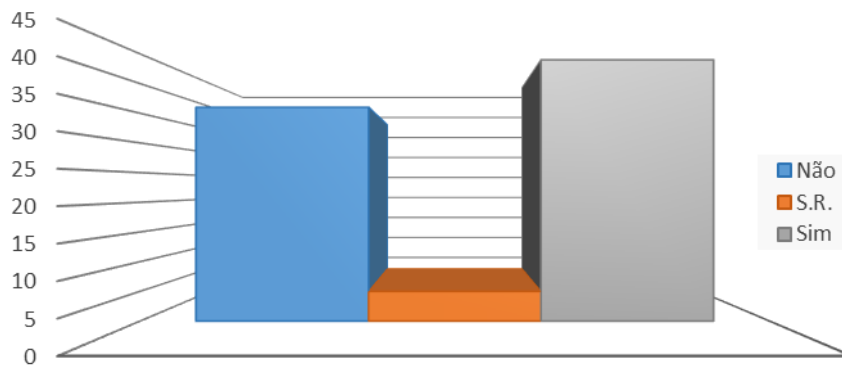


Figura 14.9: Ocorrência de eventos que aumente a geração de resíduos sólidos

Fonte: Questionários de Percepção Ambiental - PERS/AL - Floram

Em resposta à “Questão 9”, que queria saber se existiam catadores de recicláveis, foi informado por 80% dos entrevistados a existência de catadores em seu município. Apenas 19% alegaram não existir, porém é uma informação que se torna confusa quando se observa que dois dos entrevistados do município de Piranhas informaram a existência de catadores em sua localidade, enquanto outros dois do mesmo município negam a existência; casos semelhantes aconteceram também nos municípios de Marechal Deodoro e Pão de Açúcar.

Em continuação à Questão 9, a “Questão 9.1” perguntou se os referidos catadores estão organizados em cooperativas ou associações, e a realidade informada pelos entrevistados é que 67%, não são organizados nem em associações e nem em cooperativas. Apenas 18% dos entrevistados informaram haver organização entre os catadores.

Nesse sentido, deverá ser melhor investigado, durante os levantamentos de campo, a existência e grau de formalidade dos catadores atuantes nas regiões de gestão de resíduos, em especial, durante os FIGIRS.

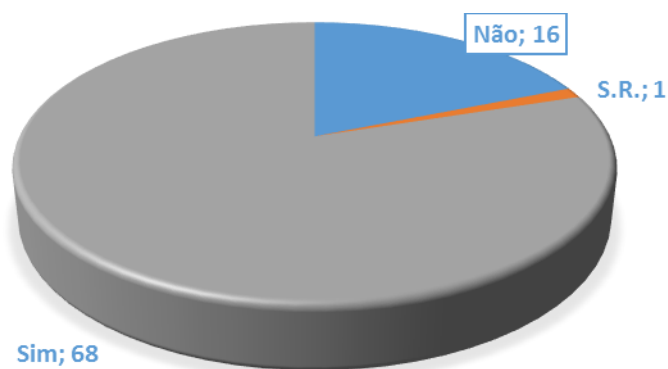


Figura 14.10: Existência ou não de catadores nos municípios dos entrevistados

Fonte: Questionários de Percepção Ambiental - PERS/AL - Floram

O que tem dificultado o desenvolvimento da atividade de catadores, segundo as respostas da “Questão 9.2”, é, primeiramente, a falta de apoio e incentivo por parte do poder público; seguidos pela falta de organização, além do baixo número de cooperativas e associações. Um ponto bastante relevante citado por um dos entrevistados, foi o preço baixíssimo pago pelos atravessadores (compradores de

ferro velho) por materiais recicláveis, o que pode sim desmotivar os catadores. Desta forma, nas etapas posteriores do PERS deverá ser realizado levantamento sobre o mercado econômico acerca da atividade de catação no Estado de Alagoas.

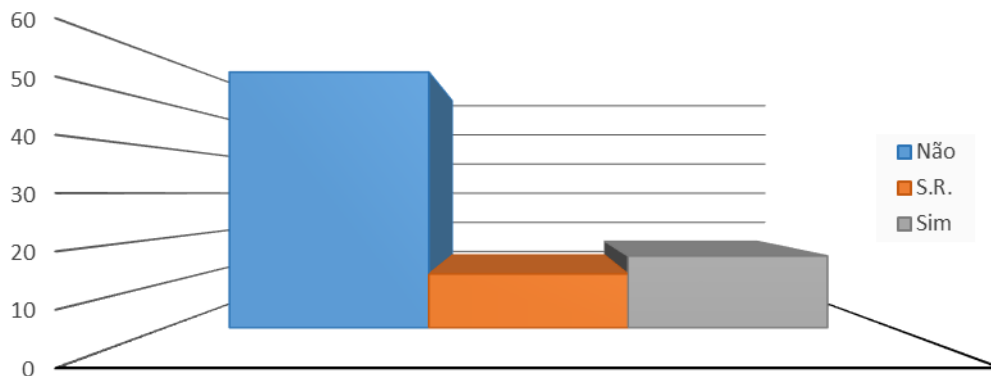


Figura 14.11 - Quanto à organização dos catadores em cooperativas ou associações

Fonte: Questionários de Percepção Ambiental - PERS/AL - Floram

A “Questão 9.3”, que indagava se essa atividade oferecia riscos à saúde dos catadores. Na resposta dos entrevistados é clara a percepção quanto ao risco da atividade à saúde dos catadores, uma vez que 85 % assinalara a questão “sim” e apenas 2% disseram que “não”. Além disso, eles apontaram como principais riscos: as contaminações, por não fazerem uso de equipamentos de proteção individual; acidentes em geral, principalmente por terem contato direto com perfuro cortantes; além de doenças de pele devido à alta exposição ao sol, e problemas ergonômicos pela forma que eles costumam transportar os resíduos recicláveis.

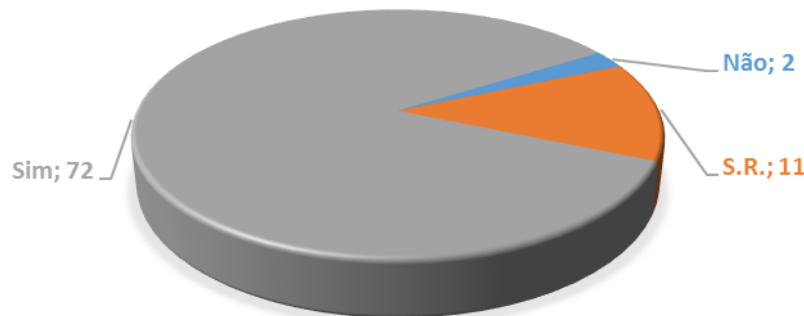


Figura 14.12 - Opinião em relação a existência de riscos na atividade dos catadores

Fonte: Questionários de Percepção Ambiental - PERS/AL - Floram

A “Questão 9.4” era direcionada aos que responderam “NÃO” à Questão 9, e perguntava qual poderia ser o motivo da não existência de catadores nos municípios dos entrevistados, e eles responderam principalmente porque o poder público não oferece condições adequadas de trabalho para o desenvolvimento dessa atividade.

A “Questão 10” queria saber a opinião dos entrevistados se a participação da população poderia contribuir com a melhoria da gestão de resíduos. Foi a única questão onde ocorreu a unanimidade nas respostas, ou seja, 100% assinalaram que sim. As principais medidas apontadas foram fazer a separação dos resíduos em casa, a fim de facilitar e incentivar a coleta seletiva; campanhas de conscientização para reutilização dos resíduos; reduzir a geração; reciclagem e busca de informações sobre o assunto.

Em relação a “Questão 11” que perguntava se o Plano Estadual de Resíduos Sólidos poderia causar algum efeito sobre o meio ambiente e sobre a vida das pessoas, 94,1% dos entrevistados acreditam que sim, 4,7% acreditam que não e 1,2% não responderam a essa questão. Esses que responderam positivamente ainda acrescentaram que o principal benefício ao meio ambiente e a vida das pessoas é a melhoria da qualidade de vida e sua relação com o meio ambiente.

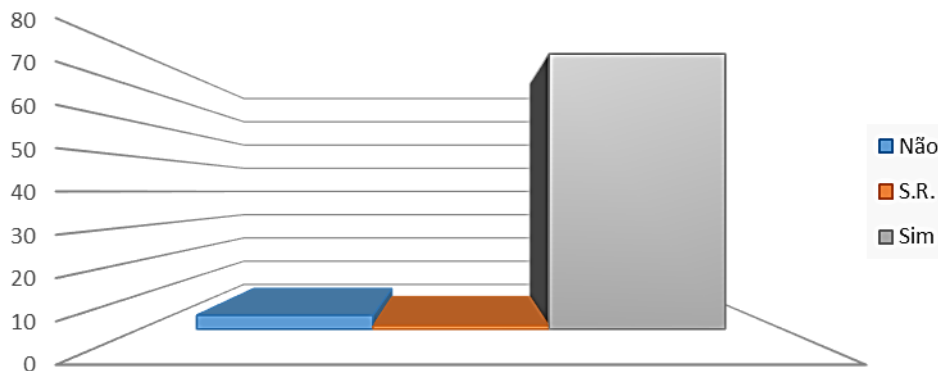


Figura 14.13 - Opinião sobre a possibilidade do PERS causar algum efeito sobre a vida das pessoas e sobre o meio ambiente.

14.3. Conclusões da Avaliação de Percepção Ambiental

A partir dos resultados obtidos com os questionários pode-se construir algumas percepções do público presente às reuniões quanto a gestão de resíduos sólidos.

- A população reconhece que o lançamento de resíduos ocorre em locais inadequados, tais como cursos d'água urbanos, matas, praias, margens de rodovias e nas ruas, inclusive com alteração da paisagem local e prejuízos a atividades econômicas como turismo e pesca;
- Para maior parte dos entrevistados os atuais serviços de limpeza são satisfatórios;
- A coleta seletiva e educação ambiental são apontadas como as principais ações que o poder público deverá adotar para melhoria dos sistemas de gestão de resíduos, enquanto que a poluição deverá colaborar através da separação de seus resíduos, redução da geração e busca de informações sobre os estudos;
- Na maior parte dos municípios existem atividades de catadores, que não estão organizados em cooperativas ou associações;
- Os entrevistados acreditam, em sua maioria, que o PERS poderá melhorar a qualidade de vida das pessoas e do meio ambiente.

Diante do exposto, no processo de elaboração do PERS deverão ser consideradas as informações levantadas na avaliação de percepção ambiental, em especial, no planejamento de ações que eliminem o descarte de resíduos em locais inadequados, formalização das atividades de catação e melhoria dos sistemas públicos de coleta de resíduos sólidos.