

Plano Intermunicipal de Gestão Integrada de Resíduos Sólidos

Região do CIGRES



PIGIRS

VOLUME III - PARTE IV
RELATÓRIO DO EVENTO DE VALIDAÇÃO DO
PLANEJAMENTO DAS AÇÕES



GOVERNO DE ALAGOAS
José Renan Vasconcelos Calheiros Filho

**SECRETARIA DE ESTADO DO MEIO AMBIENTE E DOS RECURSOS
HÍDRICOS – SEMARH**

Claudio Alexandre Ayres da Costa
Rodovia Av. General Luiz de França Albuquerque, s/n. Jacarecica
Telefone: (82) 3315-2639
semarh@semarh.al.gov.br

FLORAM Engenharia e Meio Ambiente Ltda.
Rua Vinte de Três de Maio, 140. Centro.
Eunápolis – Bahia.
CEP: 45.820-075.
Telefax: (73) 3281-3190

FLORAM Engenharia e Meio Ambiente Ltda.

Plano Intermunicipal de Gestão Integrada de Resíduos Sólidos Volume III.

Relatório do Evento de Validação do Planejamento das Ações. – Região do CIGRES. 30 p. +
anexos. Eunápolis, Bahia, 2017.

1. Plano Intermunicipal de Gestão Integrada de Resíduos Sólidos. 2. Alagoas. 3.
Resíduos Sólidos.

SUMÁRIO

1. APRESENTAÇÃO	5
2. VALIDAÇÃO DO PLANEJAMENTO DAS AÇÕES PARA A GESTÃO INTERMUNICIPAL DE RESÍDUOS SÓLIDOS	6
2.1. Metodologia	6
2.1.1. <i>O processo de mobilização social e divulgação para a reunião pública</i>	<i>6</i>
2.2. Processo de Criação do Comitê Diretor	16
2.2.1. <i>Mobilização do Comitê Diretor</i>	<i>16</i>
3. SISTEMATIZAÇÃO DAS INFORMAÇÕES COLETADAS NA REUNIÃO PÚBLICA	18
3.1. Região do CIGRES do Estado de Alagoas.....	18
3.1.1. <i>Reunião Pública</i>	<i>18</i>
3.1.2. <i>Abertura</i>	<i>18</i>
3.1.3. <i>Validação</i>	<i>18</i>
3.1.4. <i>Síntese</i>	<i>19</i>
4. REUNIÃO DO CONSÓRCIO COM O PODER PÚBLICO	24
4.1. Metodologia	24
4.2. Estratégias de mobilização e divulgação.....	24
4.3. Convites por e-mail.....	24
5. SISTEMATIZAÇÃO DAS INFORMAÇÕES COLETADAS NA REUNIÃO DO CONSÓRCIO COM O PODER PÚBLICO	27
6. CONCLUSÕES.....	29
ANEXOS.....	30

LISTA DE FIGURAS

Figura 1 – Fotos a) a d) Processo de confecção dos convites, bem como, organização para despacho dos mesmos através do correio postal.	8
Figura 2 – Comprovante fiscal de envio postal dos convites	8
Figura 3 – Modelo do convite impresso específico da Região da Bacia Leiteira do Estado de Alagoas.	9
Figura 4 – Modelo de convite especial enviado para instituições de atuação em todo o Estado de Alagoas, contendo, desta forma, a data e locais das reuniões do PIGIRS para as sete regiões de planejamento de resíduos definidas para o Estado.	9
Figura 5 – Cópia de e-mail enviado pela SEMARH com convite para as públicas das sete regionais para Validação do Planejamento das Ações para a Gestão Intermunicipais dos Resíduos Sólidos.....	10
Figura 6 – Cópia de e-mail enviado pela FLORAM com convite para as reuniões públicas das sete regionais para Validação do Planejamento das Ações para a Gestão Intermunicipais dos Resíduos Sólidos.....	10
Figura 7, Fotos a) e b) Banner exposto no interior do local da reunião pública no município de Olho d’Água das Flores, durante a reunião pública para Validação do Planejamento das Ações para a Gestão Intermunicipal dos Resíduos Sólidos da Região do CIGRES do Estado de Alagoas.	11
Figura 8 – Recorte da publicação do convite para as reuniões do PIGIRS, extraída do <i>blog</i> do PERS.	14
Figura 9, Fotos a) a d) – Elaine Melo, coordenadora do PIGIRS, entrevistada no programa Bom Dia Alagoas, pelo repórter Tony Medeiros.	16
Figura 10 – Modelo da agenda encaminhada para o Comitê da Região Bacia Leiteira do Estado de Alagoas.....	17
Figura 11, Fotos a) e b) - Modelos dos comprovantes de validação do Planejamento do PIGIRS da Região do CIGRES do Estado de Alagoas, no município de Olho d’Água das Flores.....	19
Figura 12, Fotos a) à d) – Registro dos trabalhos do Grupo 1.....	21
Figura 13, Fotos a) à d) – Registro dos trabalhos do Grupo 2.....	22
Figura 14, Fotos a) à d) – Registro dos trabalhos do Grupo 3.....	23
Figura 15 – Layout do convite para a reunião do Consórcio com o Poder Público da Região da Bacia Leiteira Alagoana.	25
Figura 16– E-mail constando o convite para a reunião do Consórcio, enviado pela Floram Engenharia.	26
Figura 17– E-mail constando o convite para a reunião do Consórcio, enviado pela SEMARH.	26
Figura 18 – Registros da reunião do Consórcio com o Poder Público da Região da Bacia Leiteira Alagoana (27/04/2016).	27
Figura 19 – Registros da reunião do Consórcio com o Poder Público da Região da Bacia Leiteira Alagoana (02/05/2016).	28

LISTA DE QUADROS

Quadro 1 – Região, município, data e local de realização da Reunião Pública para a Validação do Planejamento das Ações para a Gestão Intermunicipal de Resíduos Sólidos.	6
Quadro 2 – Síntese dos instrumentos de comunicação utilizados no processo de mobilização e divulgação do PIGIRS ..	7
Quadro 3 – Cobertura geográfica da rádio contratada para divulgação da reunião do PIGIRS da Região da Bacia Leiteira Alagoana	12
Quadro 4 – Quantitativo de anúncio através de carro de som como forma de divulgação da reunião do PIGIRS	12
Quadro 5 – Sínteses das publicações referentes ao PIGIRS da Região Bacia Leiteira do Estado de Alagoas veiculada por <i>web sites</i> de visibilidade regional.	15
Quadro 6 – Matéria veiculada na mídia impressa a respeito das reuniões públicas do PIGIRS	15
Quadro 7 – Relatório de Avaliação das Metas dos Resíduos Sólidos Urbanos.....	20
Quadro 8 – Relatório de Avaliação das Metas dos Resíduos Comerciais	20
Quadro 9 – Relatório de Avaliação das Metas dos Resíduos de Construção Civil	21
Quadro 10 – Relatório de Avaliação das Metas dos Resíduos Agrossilvipastoris	21
Quadro 11 – Relatório de Avaliação das Metas dos Resíduos de Mineração	21
Quadro 12 – Relatório de Avaliação das Metas dos Resíduos de Serviços de Saúde	22
Quadro 13 – Relatório de Avaliação das Metas dos Resíduos dos Serviços de Transporte	22

1. APRESENTAÇÃO

O presente relatório contempla a Validação do Planejamento das Ações para a Gestão Intermunicipal de Resíduos Sólidos. Trata-se do relatório de atendimento da Etapa 3.2, componente da Meta 3 do Plano Intermunicipal de Gestão Integrada de Resíduos Sólidos - PIGIRS.

O relatório descreve o conjunto de ações tomadas no processo de Validação do Planejamento das Ações para o PIGIRS na Região do Consórcio Intermunicipal para a Gestão de Resíduos Sólidos - CIGRES, sendo evidenciadas as atividades realizadas ao longo do processo de mobilização e divulgação (conforme diretrizes do Plano de Mobilização Social e Divulgação – PMSD - e do Termo de Referência - TDR) para a preparação e realização da Reunião Pública e a realização da Reunião do Consórcio juntamente com o Poder Público, no município de Olho d'Água das Flores.

A Reunião Pública teve como objetivo apresentar e validar o Planejamento das Ações, bem como, fazer um levantamento, sendo este de caráter participativo, para a formação de todo o processo na Gestão do Plano Intermunicipal de Gestão Integrada de Resíduos Sólidos do Estado, mais especificamente, para a região do CIGRES.

A reunião do Consórcio, juntamente com o Poder Público teve como objetivo apresentar os estudos de intervenção das obras de resíduos sólidos na Região do CIGRES, bem como, os quantitativos das Unidades de Gerenciamento de Resíduos Sólidos – UGR's em cada cenário previsto para a região. Foi exposto também, a planilha dos custos, analisando assim, prospectivamente, a situação futura para o CIGRES Alagoano.

As reuniões (do Consórcio e Pública) ocorreram em duas fases distintas e complementares, obedecendo à estratégia definida pela coordenação do Plano, tendo como documento base para o processo de discussão, o Plano Intermunicipal para a Gestão Integrada dos Resíduos Sólidos da Região do CIGRES do Estado de Alagoas.

Nesse contexto, o presente relatório tem como objetivo apresentar uma síntese sobre o desenvolvimento da Reunião Pública para Validação do Planejamento das Ações para a Gestão Intermunicipal dos Resíduos Sólidos, incluindo a reunião com o Consórcio, prevista no escopo da apresentação do Planejamento. Também, se consolida como objeto do presente relatório, o registro das atividades e do processo de organização das reuniões.

2. VALIDAÇÃO DO PLANEJAMENTO DAS AÇÕES PARA A GESTÃO INTERMUNICIPAL DE RESÍDUOS SÓLIDOS

2.1. Metodologia

Para o processo de Validação do Planejamento das Ações para a gestão do PIGIRS, diversos aspectos foram abordados. O conjunto de procedimentos e requisitos foram referências no decorrer do evento que ocorreu no dia 27 de abril de 2016, contemplando a região da Bacia Leiteira do Estado de Alagoas (Quadro 1).

Quadro 1 – Região, município, data e local de realização da Reunião Pública para a Validação do Planejamento das Ações para a Gestão Intermunicipal de Resíduos Sólidos.

Região	Município de realização do Evento	Data	Horário	Local	Número de participantes
Bacia Leiteira	Olho d'Água das Flores	27/04/2016	8h30	Câmara de Vereadores	35

Sucintamente, a reunião seguiu a seguinte metodologia:

- Organização e disposição dos banners, material didático e registro fotográfico do evento;
- Abertura do evento;
- Sistemática da reunião e; Apresentação do Planejamento das ações;
- Abertura para participação da plateia para esclarecimento de dúvidas e questionamentos;
- Formações de Grupos de Trabalho para Avaliação das Metas;
- Validação do Planejamento;
- Considerações finais e encerramento.

A lista de presença da reunião pública se encontra no Anexo 1.

2.1.1. O processo de mobilização social e divulgação para a reunião pública

O processo de mobilização e divulgação para a Reunião Pública do PIGIRS foi previsto para ser conduzido pela Floram Engenharia e Meio Ambiente, com o suporte da SEMARH.

O detalhamento das ações de mobilização e divulgação é apresentado adiante.

2.1.1.1. Estratégias de mobilização e divulgação

A estratégia de divulgação foi elaborada de acordo com os meios de comunicação disponíveis, em especial, as mídias impressas e eletrônicas, tendo o propósito de informar e divulgar as ações e atividades do PIGIRS.

Para concretizar essa etapa, foram analisados os meios de comunicação a serem utilizados, o teor da mensagem e a periodicidade da ação a ser desenvolvida. Em seguida foi dividido e relacionado os principais instrumentos e meios, para tornar a comunicação o mais eficiente possível.

Nesse ciclo, os instrumentos e os meios de comunicação utilizados para divulgar as ações e atividades do PIGIRS foram: convites impressos e digitais, publicação no Diário Oficial do Estado de Alagoas, banners, rádio, carro de som, Releases, redes sociais, websites regionais e postagem no blog do PERS.

A síntese com os meios de comunicação utilizados no processo de mobilização e divulgação é apresentado no Quadro 2.

Quadro 2 – Síntese dos instrumentos de comunicação utilizados no processo de mobilização e divulgação do PIGIRS

MEIO DE COMUNICAÇÃO	DESCRIPTIVO/AÇÕES
Correio	Envio de 200 convites impressos para as reuniões públicas aos atores de interesse
Correio eletrônico	Envio de convites da reunião pública, em formato digital, a atores de interesse da região.
Convite	Texto contendo data horário e local da Reunião Pública.
<i>Banner</i>	Exposto no dia da Reunião, identificando o evento que estava em andamento.
Rádio	Divulgar o <i>spot</i> institucional para convocação da reunião pública.
Carro de som	Divulgar o spot institucional para convocação da reunião pública no município sede do evento.
Diário Oficial do Estado	Publicar no DOE o convite para a reunião pública.
<i>Releases</i>	Elaboração de <i>releases</i> para os veículos de comunicação como forma de disseminar a informação, suas ações e atividades.
<i>Blog do PERS</i>	Divulgar as ações e atividades do PIGIRS de forma sistemática no <i>blog</i> conforme a demanda da informação. O <i>blog</i> é o local onde potenciais usuários irão buscar mais informações sobre o PIGIRS.
Redes Sociais	Foi criada uma conta no <i>Facebook</i> sobre o Plano Estadual de Resíduos Sólidos, o qual é utilizada também para o compartilhamento das informações sobre o PIGIRS.
	Foi criado um grupo do Comitê Diretor da região da Bacia Leiteira no aplicativo <i>WhatsApp</i> .
<i>Websites</i>	Divulgar as ações do PIGIRS e iniciativas relacionadas ao plano de resíduos.

I) Convites impressos e por e-mail

O envio dos convites aos representantes da reunião pública foi realizado através do correio postal e por meio eletrônico (e-mail), conforme relação nominal contida no banco de dados da Secretaria do Meio Ambiente e Recursos Hídricos de Alagoas e da empresa Floram Engenharia e Meio Ambiente. A escolha dos destinatários foi realizada através de um levantamento dos atores de interesse, que, no âmbito de suas atividades, apresentavam relação direta ou indireta com a gestão de resíduos sólidos ou com movimentos sociais organizados, tais como: escolas, associações, empresas, órgãos de classe, instituições públicas, lideranças religiosas, entre outros.

Os convites para a reunião pública foram enviados para 200 atores de interesse identificados para a Região da Bacia Leiteira do Estado de Alagoas. Cabe apontar, que, a impressão e destinação destes convites foi de responsabilidade da Floram, e a relação dos destinatários é apresentada no Anexo 2.

Os convites foram enviados na modalidade “Impresso”, através dos serviços de postagem disponibilizados pelos Correios. Evidências do processo de organização dos convites e seu envio por correio postal, são apresentadas na Figura 1. A nota fiscal com comprovante de envio dos convites é apresentada na Figura 2.

Além dos 200 convites específicos da Região da Bacia Leiteira (Figura 3), também foram elaborados convites especiais (Figura 4) que continham as datas das reuniões do PIGIRS considerando as sete regiões de Planejamento definidas para Alagoas. Esses convites foram direcionados a atores de interesse que atuam em todo o Estado ou em mais de uma região, por exemplo: Ibama, CODEVASF, Ministério Público Estadual e Federal, ICMBIO, entre outros.

Como complementação, a SEMARH enviou através do correio postal 150 convites impressos para os gestores e promotores públicos de cada município da região.



Figura 1 – Fotos a) a d) Processo de confecção dos convites, bem como, organização para despacho dos mesmos através do correio postal.

ECT – EMP. BRAS. DE CORREIOS E TELEGRAFOS
Ag: 8303169 - AC EUNAPOLIS

EUNAPOLIS - BA
CNP.J.: 34028316386036 Tel.:
Ins Est.: 00901190

COMPROVANTE DO CLIENTE

Movimento.: 13/04/2016 Hora.: 15:23:48
Caixa.: 73354293 Matrícula.: 80868650
Lançamento.: 048 Atendimento.: 00038
Modalidade.: A Vista ID Tiquete.: 1119537335

DESCRICAO	QTD.	PRECO(R\$)
SELO 7x11 FORTE DE CA	200	210,00+
Preço Unitário(R\$):	1,05	

TOTAL (R\$) => 210,00
VALOR RECEBIDO (R\$) => 210,00

SERV. POSTAIS: DIREITOS E DEVERES-LEI 6538/78

CAC - Capitais e Regiões Metrop. 30030100
Demais Localidades: 08007257282 Sugestões e
Reclamações: 08007250100-www.correios.com.br

VIA-CLIENTE SARA 7.4.03

Figura 2 – Comprovante fiscal de envio postal dos convites



Figura 3 – Modelo do convite impresso específico da Região da Bacia Leiteira do Estado de Alagoas.



Figura 4 – Modelo de convite especial enviado para instituições de atuação em todo o Estado de Alagoas, contendo, desta forma, a data e locais das reuniões do PIGIRS para as sete regiões de planejamento de resíduos definidas para o Estado.

Além do convite enviado por via postal, também foi realizado o convite através de e-mails. Na Figura 5 é apresentado um dos e-mails enviado pela SEMARH, enquanto que no Anexo 3, constam cópias dos e-mails enviados aos atores de interesse. E na Figura 6 é apresentado um dos e-mails enviados pela FLORAM, enquanto que no Anexo 4, constam cópias dos e-mails enviados aos atores de interesse.

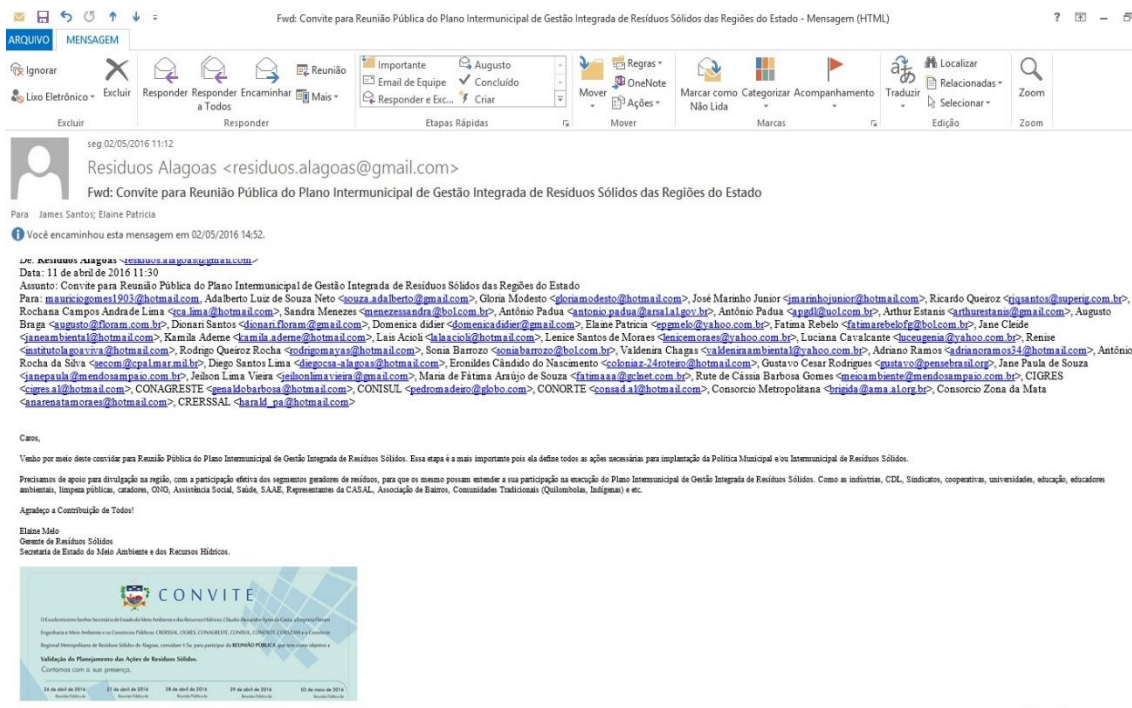


Figura 5 – Cópia de e-mail enviado pela SEMARH com convite para as públicas das sete regionais para Validação do Planejamento das Ações para a Gestão Intermunicipais dos Resíduos Sólidos.

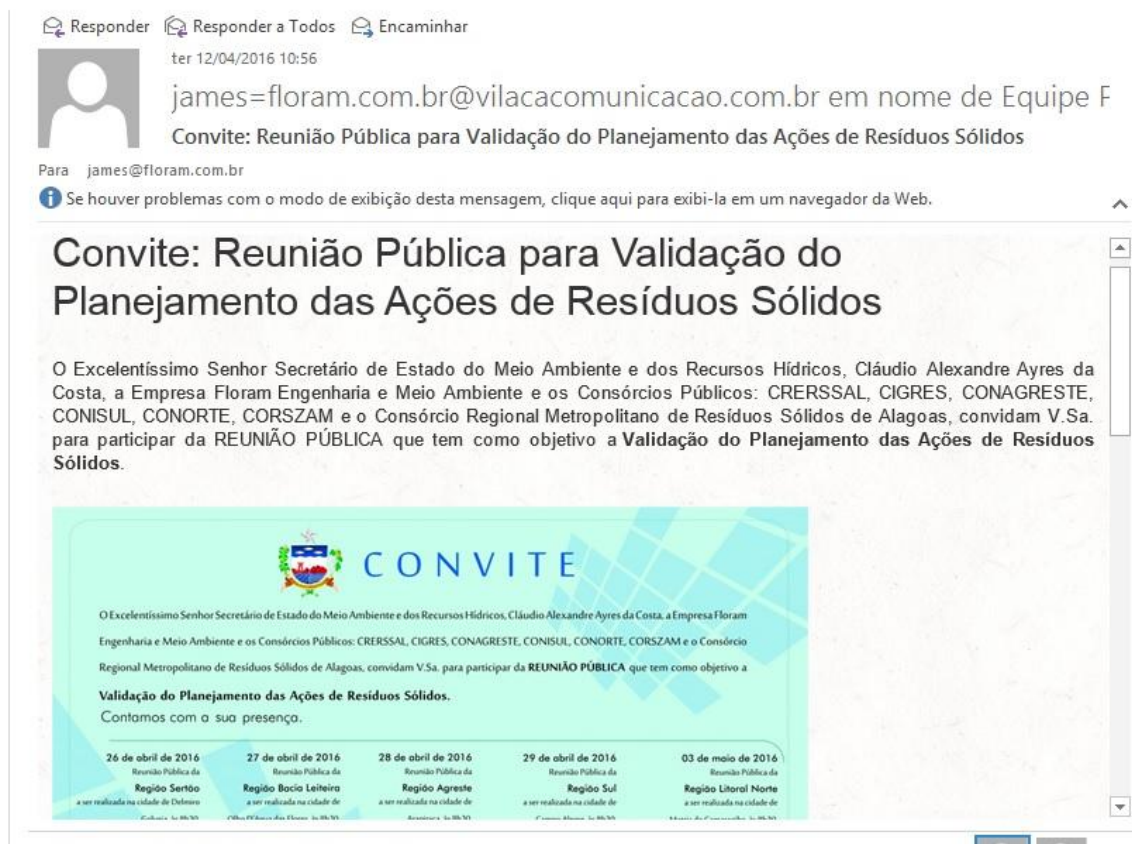


Figura 6 – Cópia de e-mail enviado pela FLORAM com convite para as reuniões públicas das sete regionais para Validação do Planejamento das Ações para a Gestão Intermunicipais dos Resíduos Sólidos.

II) Diário Oficial do Estado de Alagoas

O convite para a reunião pública do PIGIRS foi publicado no DOE do dia 19 de abril de 2016, conforme apresentado no Anexo 5.

III) Banners

O *Banner* fora exposto no local da reunião, posicionados na parte frontal externa e interna do auditório, identificando que o evento estava em andamento; ainda continha informações como: nome do evento, região, data e endereço da reunião, propósito da reunião e logotipos dos organizadores e apoiadores do evento (Figura 7).



Figura 7, Fotos a) e b) Banner exposto no interior do local da reunião pública no município de Olho d'Água das Flores, durante a reunião pública para Validação do Planejamento das Ações para a Gestão Intermunicipal dos Resíduos Sólidos da Região do CIGRES do Estado de Alagoas.

IV) Anúncios em Rádio

A rádio é um veículo de comunicação de massa que invade o cotidiano das pessoas, numa prática comum de cativar o ouvinte, levando diariamente mensagens para multidões. É uma importante ferramenta de mobilização social.

Devido a sua importância, recorreu-se à produção de spot de 60" para rádio com o objetivo de convidar e informar as pessoas da região Bacia Leiteira a participarem da reunião pública da Validação do Planejamento para a Gestão Intermunicipal de Resíduos Sólidos de Alagoas - PIGIRS.

Sendo de curta duração, o spot teve como característica atingir o ouvinte sem exigir muito do seu tempo. Para isso, o texto elaborado foi direto e objetivo.

Foram realizadas entre os dias 25 e 26 de abril de 2016, inserções com anúncio da reunião pública na Rádio Milênio AM. Ao total foram 15 inserções para divulgação do Plano, e o comprovante da realização das inserções é apresentado no Anexo 6. O texto utilizado no *spot* é apresentado a seguir:

“A Secretaria de Estado do Meio Ambiente e dos Recursos Hídricos – SEMARH, a Floram Engenharia e o Consórcio Intermunicipal para Gestão de Resíduos Sólidos - CIGRES convidam toda a população, a participar da Reunião Pública que tem como objetivo a Validação do Planejamento das Ações para a Gestão Intermunicipal dos Resíduos Sólidos da Região da Bacia Leiteira de Alagoas.

Se você é de Olho d'Água das Flores, Santana do Ipanema, Ouro Branco, Maravilha, Poço das Trincheiras, Senador Rui Palmeira, Carneiros, São José da Tapera, Pão de Açúcar, Belo Monte, Palestina, Jacaré dos Homens, Monteirópolis, Batalha, Olivença, Major Isidoro, Dois Riachos, Cacimbinhas e Jaramataia, está convidado para reunião da Região da Bacia Leiteira, a ser realizada no dia 27 de abril de 2016, às 8h30min na Câmara dos Vereadores, na cidade de Olho d'Água das Flores. Sua participação é importante!

Mais informações em: persalagoas.com.br. ”

De acordo com a região da Bacia Leiteira e seus respectivos municípios, o plano de mídia foi elaborado para divulgar os spots institucionais nas rádios, conforme critério de abrangência geográfica de cobertura, audiência do programa e horários.

No Quadro 3 consta o planejamento de mídia ocorrido no período de 25 a 26 de abril durante a divulgação do spot institucional, com respectiva cobertura geográfica da rádio contratada pela Floram.

Quadro 3 – Cobertura geográfica da rádio contratada para divulgação da reunião do PIGIRS da Região da Bacia Leiteira Alagoana

Rádio	Região	Abrangência/Municípios	Inserção/Quant.
Rádio Milênio AM	Bacia Leiteira	Santana do Ipanema, Jaramataia, Canapi, Inhapi, Mata Grande, Ouro Branco, Maravilha, Poço das trincheiras, Senador Rui Palmeira, Dois Riachos, Cacimbinhas, Palmeira dos Índios, Carneiros, Palestina, Olho D'Água das Flores, São José da Tapera, Monteirópolis, Jacaré dos Homens, Batalha, Major Isidoro, Pão de Açúcar, Arapiraca.	15

V) Anúncios em Carro de Som

O carro de som é uma mídia alternativa, geralmente utilizada como estratégia publicitária e propaganda regional. As informações propagadas por esse veículo de comunicação atuam de forma ativa na formação da cidadania persuadindo os indivíduos a participar da construção da comunidade em que estão inseridos.

Devido a sua importância, alcance e proximidade com a comunidade foi produzido o spot para ser veiculado no carro de som/mídia volante com o intuito de convidar e informar as pessoas da região de planejamento a participarem da reunião pública do Plano Intermunicipal de Resíduos Sólidos de Alagoas – PIGIRS.

O spot para carro de som seguiu o critério de divulgar a informação do PIGIRS no município sede da reunião pública. O quantitativo de horas foi programado conforme o perímetro a ser percorrido nos bairros (Quadro 4).

Quadro 4 – Quantitativo de anúncio através de carro de som como forma de divulgação da reunião do PIGIRS

Região/Data do Evento	Horas	Prestador de Serviço	SPOT	Data de Divulgação com Carro de Som		
				23/04	25/04	26/04
Bacia Leiteira – 27.04	09	Pessoa física	42”	X	X	X

Foram realizadas 09 horas de anúncio sobre a reunião pública através de mídias de carro de som. Os serviços foram realizados nos dias 23, 25 e 26 de abril de 2016. O texto utilizado para veiculação através do carro de som é apresentado adiante:

“A Secretaria de Estado do Meio Ambiente e dos Recursos Hídricos – SEMARH, a Floram Engenharia, o Consórcio Intermunicipal para Gestão de Resíduos Sólidos - CIGRES e o Município de Olho d'Água das Flores convidam toda a população, a participar da Reunião Pública que tem como objetivo a Validação do Planejamento das Ações para a Gestão Intermunicipal dos Resíduos

Sólidos da Região da Bacia Leiteira de Alagoas, a ser realizada no dia 27 de abril de 2016, a partir das 8h30min, na Câmara de Vereadores, em nossa cidade. Sua participação é importante! ”.

A evidência da divulgação do spot através de carro de som é apresentada no Anexo 7.

VI) Release

O release é um importante instrumento de comunicação e que contribui para disseminação das informações do PIGIRS. É um material informativo distribuído aos jornalistas para servir de pauta ou ser veiculado completa ou parcialmente, de maneira gratuita, ou seja, sem valor comercial. Os jornalistas das redações dos veículos de comunicação decidem se vão ou não divulgar a notícia.

O Release produzido pela Floram e pela SEMARH e distribuído às redações dos veículos de comunicação é apresentado no Anexo 8.

Cabe apontar que tanto a Floram quanto a SEMARH visando aumentar o interesse das redações dos veículos de comunicação, optaram por estruturar no Release um único texto envolvendo o PIGIRS das sete regiões de planejamento de resíduos sólidos.

VII) Blog

No *blog* do Plano Estadual de Resíduos Sólidos de Alagoas (www.persalagoas.com.br) foi publicado, no dia 12 de abril de 2016, o convite das reuniões de PIGIRS, inclusive com o cronograma das reuniões públicas do PIGIRS das sete regiões de planejamento de resíduos.

O texto utilizado para veiculação do Convite através do *Blog* PERS-AL é apresentado adiante:

O Excelentíssimo Senhor Secretário de Estado do Meio Ambiente e dos Recursos Hídricos, Cláudio Alexandre Ayres da Costa, a Empresa Floram Engenharia e Meio Ambiente e os Consórcios Públicos: CRERSSAL, CIGRES, CONAGRESTE, CONISUL, CONORTE, CORSZAM e o Consórcio Regional Metropolitano de Resíduos Sólidos de Alagoas, convidam V.Sa. para participar da REUNIÃO PÚBLICA que tem como objetivo a Validação do Planejamento das Ações de Resíduos Sólidos.

As reuniões ocorreram conforme o seguinte cronograma:

Região	Nome do Evento	Data do Evento	Horário	Local do Evento
Sertão	<i>Reunião Pública para Validação do Planejamento das Ações para a Gestão Intermunicipal dos Resíduos Sólidos</i>	26/04/2016	08:30 – 12:00	<i>Auditório da Universidade Federal de Alagoas - UFAL, em Delmiro Gouveia.</i>
Bacia Leiteira	<i>Reunião Pública para Validação do Planejamento das Ações para a Gestão Intermunicipal dos Resíduos Sólidos</i>	27/04/2016	08:30 – 12:00	<i>Câmara Municipal de Vereadores, em Olho d'Água das Flores.</i>
Agreste	<i>Reunião Pública para Validação do Planejamento das Ações para a Gestão Intermunicipal dos Resíduos Sólidos</i>	28/04/2016	08:30 – 12:00	<i>Auditório da Universidade Estadual de Alagoas, em Arapiraca.</i>
Sul	<i>Reunião Pública para Validação do Planejamento das Ações para a Gestão Intermunicipal dos Resíduos Sólidos</i>	29/04/2016	08:30 – 12:00	<i>Centro Social de Campo Alegre – CESCA, em Campo Alegre.</i>

Região	Nome do Evento	Data do Evento	Horário	Local do Evento
Litoral Norte	Reunião Pública para Validação do Planejamento das Ações para a Gestão Intermunicipal dos Resíduos Sólidos	03/05/2016	08:30 – 12:00	Auditório da Secretaria Municipal de Saúde, em Matriz de Camaragibe.
Zona da Mata	Reunião Pública para Validação do Planejamento das Ações para a Gestão Intermunicipal dos Resíduos Sólidos	04/05/2016	08:30 – 12:00	Câmara Municipal de Vereadores, em Cajueiro.
Metropolitana	Reunião Pública para Validação do Planejamento das Ações para a Gestão Intermunicipal dos Resíduos Sólidos	05/05/2016	08:30 – 12:00	Auditório do Instituto Federal de Alagoas - IFAL, em Satuba.

A reportagem pode ser acessada através da página <http://www.persalagoas.com.br/convite-reuniao-publica-para-validacao-do-planejamento-das-acoes-de-residuos-solidos/>. O recorte da página do blog com a publicação do convite é apresentado na Figura 8 e no Anexo 9.



Figura 8 – Recorte da publicação do convite para as reuniões do PIGIRS, extraída da *blog* do PERS.

VIII) Redes Sociais

Os convites para reuniões públicas do PIGIRS foram compartilhados através da rede social *Facebook*. No Anexo 10 são apresentadas evidências do compartilhamento do convite através desta rede social.

Outro ponto relevante foi a criação do grupo “Comitê Diretor – Bacia Leiteira” no aplicativo para *smartphones* “*WhatsApp*”. Este grupo é composto pelos representantes do Comitê Diretor da Região da Bacia Leiteira e pelos integrantes do grupo técnico de trabalho responsável pelo acompanhamento das atividades, formados por técnicos da SEMARH, IMA, SEE e da Floram.

A evidência de criação do grupo do Comitê Diretor da região da Bacia Leiteira no aplicativo *WhatsApp* é apresentada no Anexo 11.

IX) Websites

A divulgação de informações sobre a elaboração do PIGIRS, bem como das reuniões públicas foi realizada por *websites* regionais. Onze *sites* de notícias proporcionaram uma cobertura para divulgação do PIGIRS da Região do CIGRES do Estado de Alagoas. No Quadro 5 são apresentadas as sínteses das publicações referentes à reunião pública do PIGIRS, e no Anexo 12 e Anexo 13 são apresentados os prints e clippings divulgados nos sites de notícias, respectivamente.

Quadro 5 – Sínteses das publicações referentes ao PIGIRS da Região Bacia Leiteira do Estado de Alagoas veiculada por *web sites* de visibilidade regional.

Meio de Comunicação	Data	Assunto/tema
Blog PERS	12.04.2016	Convite: Reunião Pública para Validação do Planejamento das Ações de Resíduos Sólidos
Blog PERS	19.04.2016	SEMARH realiza reuniões públicas para discutir aprovação do Planejamento das Ações previstas nos Planos Intermunicipais de Gestão Integrada de Resíduos Sólidos
Resíduos Sólidos Alagoas	20.04.2016	Reuniões Públicas para discutir os Planos Intermunicipais de Gestão Integrada de Resíduos Sólidos serão iniciadas em abril
Agência Alagoas	20.04.2016	Semarh e municípios discutem ações voltadas ao plano de resíduos sólidos
Alagoas em Tempo Real	20.04.2016	Semarh e municípios discutem ações voltadas ao plano de resíduos sólidos
SEMARH	22.04.2016	Semarh e municípios discutem ações voltadas ao plano de resíduos
MALTANET	23.04.2016	Reuniões Públicas dos Planos Intermunicipais de Resíduos Sólidos começam na próxima semana
Alagoas na Net	25.04.2016	Reuniões públicas em AL pretendem debater Planos Intermunicipais de Resíduos Sólidos nesta semana
Sertão na Hora	25.04.2016	Semarh e municípios discutem ações voltadas ao plano de resíduos sólidos
Alagoas na Net	27.04.2016	Olho d'Água das Flores recebe debate sobre gestão de resíduos na Bacia Leiteira
Agência Alagoas	27.04.2016	Arsal participa de discussões sobre Plano Estadual de Resíduos Sólidos

X) Jornal

O jornal, como meio de transmitir notícias e informações, foi um dos veículos de comunicação utilizados na divulgação das informações do PIGIRS.

Com o propósito de se obter mídia espontânea foram contatadas as redações dos principais jornais e suas respectivas editorias, através de contatos telefônicos e envio de releases para divulgar as ações e atividades do PIGIRS.

No veículo jornal, obteve-se espaço no jornal Gazeta de Alagoas - Bom Dia Alagoas, com circulação em todo Estado, onde foi publicada uma matéria a respeito do PIGIRS e das reuniões públicas (Quadro 6). Na Figura 9, registra-se a entrevista ocorrida no dia 28 de abril, no Jornal Gazeta, com Elaine Melo, coordenadora do PIGIRS.

Quadro 6 – Matéria veiculada na mídia impressa a respeito das reuniões públicas do PIGIRS

Meio de Comunicação (veículo)	Data	Assunto/tema	Entrevistado (a)	Endereço de acesso à entrevista
-------------------------------	------	--------------	------------------	---------------------------------

Jornal Gazeta de Alagoas	28.04.2016	Ciclo de debates sobre Resíduos Sólidos	Elaine Melo, gerente de resíduos Sólidos / SEMARH/AL	g1.globo.com/al/alagoas/bom-dia-alagoas/videos/t/edicoes/v/semarh-realiza-ciclo-de-debates-em-arapiraca/4986963/
--------------------------	------------	---	--	--



Figura 9, Fotos a) a d) – Elaine Melo, coordenadora do PIGIRS, entrevistada no programa Bom Dia Alagoas, pelo repórter Tony Medeiros.

2.2. Processo de Criação do Comitê Diretor

Conforme indicado no RA1 – Projeto de Mobilização Social e Divulgação – o Comitê Diretor da Região da Bacia Leiteira do Estado de Alagoas é o mesmo formalmente instituído para o acompanhamento do Plano Estadual de Resíduos Sólidos de Alagoas - PERS. A composição do Comitê Diretor foi publicada em maio de 2014.

Cabe apontar, que o Comitê de Sustentação, formado por representantes da SEMARH, IMA, SEE e Instituto Lagoa Viva revisam periodicamente a participação dos membros do Comitê Diretor, sendo providenciadas eventuais substituições dos participantes sempre que necessário.

2.2.1. Mobilização do Comitê Diretor

A mobilização do Comitê Diretor foi realizada através de comunicação direta aos representantes, por meio de *e-mail* e contato telefônico. Todos os representantes receberam um e-mail da Floram, no dia 13 de abril de 2016 (Anexo 14), contendo o convite para a reunião pública da Região da Bacia Leiteira.

Para firmar as datas e horários das reuniões públicas de todas as regionais do Estado de Alagoas, a equipe Floram enviou uma agenda para todos os comitês no dia 20 de abril de 2016 com a programação das reuniões de Validação do Planejamento de Resíduos Sólidos do PIGIRS, dando destaque para a reunião Região da Bacia Leiteira (Figura 10). O comprovante do e-mail

encaminhado contendo a agenda, é apresentado no Anexo 15. Essa agenda foi elaborada apenas para que os representantes dos Comitês mantivessem o controle das datas e horários da etapa 3.2 para as reuniões do FIGIRS.

Reuniões Públicas para Validação do Planejamento das Ações de Resíduos Sólidos							
2016							
Mês	Domingo	Segunda	Terça	Quarta	Quinta	Sexta	Sábado
ABRIL	24	25	26	27	28	29	30
			Reunião Pública da Região do Sertão Alagoano Local: Delmiro Gouveia Horário: 8:30	Reunião Pública da Região do CIGRES - Bacia Leiteira Local: Olho d'Água das Flores Horário: 8:30	Reunião Pública da Região do Agreste Alagoano Local: Arapiraca Horário: 8:30	Reunião Pública da Região Sul de Alagoas Local: Campo Alegre Horário: 8:30	
MAIO	01	02	03	04	05	06	07
			Reunião Pública da Região do Litoral Norte Alagoano Local: Matriz de Camaragibe Horário: 8:30	Reunião Pública da Região da Zona da Mata Alagoana Local: Cajueiro Horário: 8:30	Reunião Pública da Região Metropolitana da Alagoas Local: Satuba Horário: 8:30		

Figura 10 – Modelo da agenda encaminhada para o Comitê da Região Bacia Leiteira do Estado de Alagoas.

3. SISTEMATIZAÇÃO DAS INFORMAÇÕES COLETADAS NA REUNIÃO PÚBLICA

3.1. Região do CIGRES do Estado de Alagoas

3.1.1. Reunião Pública

A reunião Pública da Região do CIGRES foi realizada conforme programação, no dia 27/04/2016, por volta das 08:30 horas. Participaram da reunião 35 pessoas, levando em consideração o número de pessoas que assinaram a lista de presença. O material didático utilizado na apresentação é apresentado no Anexo 16. A dinâmica da reunião é apresentada adiante.

3.1.2. Abertura

A abertura do evento foi realizada pela SEMARH, em que, o representante da instituição agradeceu a presença dos presentes e justificou a importância da realização daquela reunião. Em seguida, a palavra foi passada para o representante da Floram, que foi o responsável pela apresentação do conteúdo programático para a reunião pública.

A exposição do conteúdo foi realizada através de uma breve explanação do Planejamento das Ações para a gestão dos resíduos sólidos, visando a validação do público ao conteúdo explanado. Assim, antes do início da apresentação foi informado aos participantes o objetivo daquela reunião e que os mesmos deveriam avaliar se o conteúdo estava adequado ao objetivo previsto, bem como, de fazer as intervenções no que diz respeito a inclusão ou exclusão dos conteúdos a serem apresentados. Ao final desta etapa, o espaço foi aberto para as considerações da plenária.

Após a apresentação da metodologia, houve divisões de grupos de trabalhos para discutir as metas para a gestão dos resíduos Sólidos. Foram formados três grupos de trabalhos com os seguintes temas para discussão:

- Grupo 1: Resíduos Sólidos Urbanos e; Resíduos Comerciais.
- Grupo 2: Resíduos da Construção Civil; Resíduos Sujeitos à Logística Reversa; Resíduos Agrosilvopastoris; Resíduos de Mineração.
- Grupo 3: Resíduos dos Serviços de Saúde; Resíduos Industriais; Resíduos de Transportes e; Resíduos de Saneamento.

Na reunião pública, as contribuições de metas foram de caráter coletivo, inclusive possibilitando a discussão sobre seu conteúdo. Após registradas as colaborações de ordem geral, obtidas pelo processo de participação da plenária, foi realizada a apresentação do conteúdo, e posteriormente, validado.

3.1.3. Validação

A validação do Planejamento das Ações ocorreu tanto através de assinaturas da plateia, quanto através de registro fotográfico, sendo solicitado àquelas pessoas que concordassem com o Planejamento para a Gestão Intermunicipal dos Resíduos Sólidos da região do CIGRES Alagoano, que levantassem a mão. O relatório completo de todo o público que validou o documento se encontra no anexo 1, referente à listagem de presença da reunião pública para a região do CIGRES. O registro fotográfico com a validação da plenária foi apresentado por grupo de trabalho, conforme demonstrado a seguir.

Na Figura 11 é apresentado apenas uns modelos de validação do Planejamento do CIGRES da região do CIGRES Alagoano.

a)

Logo: Ministério do Meio Ambiente, BRASIL GOVERNO FEDERAL, Secretaria do Meio Ambiente e dos Recursos Hídricos, ALAGOAS GOVERNO DO ESTADO, CAIXA, FLORAM

LISTA DE PRESENÇA
3ª REUNIÃO PÚBLICA DO PLANO INTERMUNICIPAL DE GESTÃO INTEGRADA DE RESÍDUOS SÓLIDOS
PIGIRS
REGIÃO DO CIGRES
VALIDAÇÃO DO PLANEJAMENTO DAS AÇÕES – AVALIAÇÃO DAS METAS DO PIGIRS

GRUPO: *RSU/RC* Data: 27/04/2016

Nº	INSCRITO
	Nome: <i>LIVIA LOPES SILVA DE SOUZA</i> Instituição: <i>E.M. PENHA ABELIO MARQUES - JACARÉ DOS HOMENS AL / E.E. PENHA ANTONIO DUARTE - D.A. OS FLORES AL</i> CPF: <i>030.519.584-73</i> Telefone: <i>99916-5269</i> E-mail: <i>livia.lopes.silva@gmail.com</i>
	Nome: <i>JOSÉ BENEDITO VIEIRA DOS SANTOS</i> Instituição: <i>SECRETARIA DE SAÚDE - JACARÉ DOS HOMENS AL</i> CPF: <i>114.358.244-74</i> Telefone: <i>98193-8180</i> E-mail: <i>gabonditeveira@hotmail.com</i>
	Nome: <i>JOSÉ MILTON A. SILVA</i> Instituição: <i>DEC. DE SAÚDE DE DOS HOMENS</i> CPF: <i>665.844.504-69</i> Telefone: <i>98115-1412</i> E-mail: <i>felipe.silva@net.com.br</i>
	Nome: <i>EDER AVELINO SARTORI</i> Instituição: <i>ESCOLA PARA CRIANÇAS LAVÍNIA</i> CPF: <i>044.270.254-63</i> Telefone: <i>996071737</i> E-mail:
	Nome: <i>JOSE ALI LINS SOUTOZA SILVA</i> Instituição: <i>SECRETARIA DE MEIO AMBIENTE</i> CPF: <i>066.632.354-77</i> Telefone: <i>98116-1587</i> E-mail: <i>zeelins@psa3.com.br</i>
	Nome: <i>JANY CRY DIVEIRA DE ARAUJO</i> Instituição: <i>PREFEITURA DE MACEIO LEIDORO</i> CPF: <i>071.460.084-58</i> Telefone: <i>99912-8544</i> E-mail: <i>janylyneoliveira@gmail.com</i>
	Nome: <i>ALVARO ROBERTO A. M. SILVA</i> Instituição: <i>SECRETARIA DE MEIO AMBIENTE</i> CPF: <i>014.184.145-55</i> Telefone: <i>996071737</i> E-mail: <i>alvarosilva@net.com.br</i>



Figura 11, Fotos a) e b) - Modelos dos comprovantes de validação do Planejamento do PIGIRS da Região do CIGRES do Estado de Alagoas, no município de Olho d'Água das Flores.

O conjunto de resultados desta fase é apresentado por grupo de trabalho, onde são registradas as colaborações de ordem geral obtidas pelo processo de participação da plenária. Todavia, as contribuições foram sintetizadas e transcritas na íntegra para o presente documento. O objetivo foi não modificar a ideia central descrita pelos participantes, e manter a lógica das contribuições de cada grupo de trabalho. É importante ressaltar que, apenas foram transcritas no relatório de Avaliação das metas, as colaborações realizadas apenas pela plenária, portanto, entende-se que, se não houve quaisquer colaborações, também não houve preenchimento no quadro de Avaliação das metas, conforme apresentado a seguir.

No Anexo 17, no Anexo 18 e no Anexo 19 são apresentados a lista de presença por grupo de trabalho; os Relatórios de Avaliações das Metas e; o Relatório Fotográfico da reunião pública, respectivamente.

3.1.4. Síntese

O grupo 1 foi formado por 12 participantes da assembleia, realizando alterações significativas tanto na meta, quanto nos seus prazos de implantações para os resíduos sólidos urbanos. O relatório de avaliação das metas dos resíduos comerciais foi mantido os textos originais das metas.

O grupo 2 que contribuiu para a gestão de quatro tipos de resíduos, foi formado por 09 participantes que estavam presentes na reunião pública. As contribuições foram significativas, solicitando-os apenas algumas alterações quanto ao prazo de implantação das metas. Para os Resíduos sujeitos à Logística Reversa, não houve sugestões nem alterações no documento base, sendo assim, mantido os textos originais das Metas para essa tipologia de resíduo.

Na equipe formada para planejar os Resíduos pertencentes ao grupo 3, oito participantes se reuniram para discutir as metas, e fizeram pequenas alterações no percentual quanto aos prazos de implantações das metas 52 e 62, referentes aos resíduos dos serviços de saúde, e os resíduos dos transportes, respectivamente. No mais, todos concordaram com as metas inicialmente propostas para cada diretriz das tipologias dos resíduos.

A seguir é apresentada as contribuições por formação de Grupos de Trabalho nos relatórios de avaliações das metas.

1) GRUPO 1

a) Resíduos Sólidos Urbanos:

As alterações propostas limitaram-se a mudança nos prazos de implantações das metas 34, 38, 39 e 42, conforme segue Quadro 7:

Quadro 7 – Relatório de Avaliação das Metas dos Resíduos Sólidos Urbanos

Nº	META	IMEDIATO (2016-2018) (%)	CURTO PRAZO (2019-2020) (%)	MÉDIO PRAZO (2021-2026) (%)	LONGO PRAZO (2027-2036) (%)
7		20	50		
11		40			
19		40	70		
20		50	70		
23	Excluir				
27			100		
32		20	60		

b) Resíduos Comerciais:

A alteração proposta limitou-se apenas à mudança no prazo de implantação da meta 89, conforme segue Quadro 8:

Quadro 8 – Relatório de Avaliação das Metas dos Resíduos Comerciais

Nº	META	IMEDIATO (2016-2018) (%)	CURTO PRAZO (2019-2020) (%)	MÉDIO PRAZO (2021-2026) (%)	LONGO PRAZO (2027-2036) (%)
89		30	50	80	

O registro com as atividades do grupo 1, incluindo discussão das metas, validação das propostas e apresentação em plenária pode ser visualizado na Figura 12.






Figura 12, Fotos a) à d) – Registro dos trabalhos do Grupo 1.

II) GRUPO 2

a) Resíduos de Construção Civil:

As alterações propostas limitaram-se a mudança nos prazos de implantações das metas 34 e 42, conforme segue Quadro 9:

Quadro 9 – Relatório de Avaliação das Metas dos Resíduos de Construção Civil

Nº	META	IMEDIATO (2016-2018) (%)	CURTO PRAZO (2016-2020) (%)	MÉDIO PRAZO (2021-2026) (%)	LONGO PRAZO (2027-2035) (%)
34		40	70		
42		70			

b) Resíduos Agrossilvipastoris:

As alterações propostas limitaram-se a mudança nos prazos de implantações das metas 71,72 e 74, conforme segue Quadro 10:

Quadro 10 – Relatório de Avaliação das Metas dos Resíduos Agrossilvipastoris

Nº	META	IMEDIATO (2016-2018) (%)	CURTO PRAZO (2016-2020) (%)	MÉDIO PRAZO (2021-2026) (%)	LONGO PRAZO (2027-2035) (%)
71		15	30	60	
72		30			
74			70		

c) Resíduos de Mineração:

Houve apenas uma proposta de alteração no relatório de avaliação, sendo esta, relacionada ao prazo de implantação da meta 80, conforme segue Quadro 11:

Quadro 11 – Relatório de Avaliação das Metas dos Resíduos de Mineração

Nº	META	IMEDIATO (2016-2018) (%)	CURTO PRAZO (2016-2020) (%)	MÉDIO PRAZO (2021-2026) (%)	LONGO PRAZO (2027-2035) (%)
80		2			

d) Resíduos sujeitos à Logística Reversa:

Não houveram sugestões nem alterações no documento base, sendo assim, mantido os textos originais das Metas.

O registro com as atividades do grupo 2, incluindo discussão das metas, validação das propostas e apresentação em plenária pode ser visualizado na Figura 13.



Figura 13, Fotos a) à d) – Registro dos trabalhos do Grupo 2.

III) GRUPO 3

a) Resíduos de Serviços de Saúde:

A alteração proposta limita-se apenas à mudança no prazo de implantação da meta 52, conforme segue Quadro 12:

Quadro 12 – Relatório de Avaliação das Metas dos Resíduos de Serviços de Saúde

Nº	META	IMEDIATO (2016-2018) (%)	CURTO PRAZO (2016-2020) (%)	MÉDIO PRAZO (2021-2026) (%)	LONGO PRAZO (2027-2035) (%)
52			60		

b) Resíduos de Saneamento:

Não houveram sugestões nem alterações no documento base, sendo assim, mantido os textos originais das Metas.

c) Resíduos Industriais:

Não houveram sugestões nem alterações no documento base, sendo assim, mantido os textos originais das Metas.

d) Resíduos de Transportes:

Houve apenas uma proposta de alteração quanto ao prazo de implantação da meta 62, conforme apresentado no Quadro 13:

Quadro 13 – Relatório de Avaliação das Metas dos Resíduos dos Serviços de Transporte

Nº	META	IMEDIATO (2016-2018) (%)	CURTO PRAZO (2016-2020) (%)	MÉDIO PRAZO (2021-2026) (%)	LONGO PRAZO (2027-2035) (%)
62			50	80	

O registro com as atividades do grupo 3, incluindo discussão das metas, validação das propostas e apresentação em plenária pode ser visualizado na Figura 14.



Figura 14, Fotos a) à d) – Registro dos trabalhos do Grupo 3.

A reunião pública da região do CIGRES Alagoano ocorreu conforme metodologia prevista, cujo maior objetivo foi apresentar as proposições e validar o Planejamento das ações para a Gestão Intermunicipal dos Resíduos Sólidos de Alagoas.

No Anexo 20 é apresentada a listagem geral das Metas originais, juntamente com as análises dos grupos de trabalho e com as análises técnicas, constando as metas que foram reajustadas, excluídas e/ou acrescentadas pela plenária, ao documento base.

No Anexo 21 é apresentado os quadros de metas finais, já com as modificações realizadas através das análises técnicas para o documento base. As metas ora apresentadas, foram determinadas levando-se em consideração as diretrizes e estratégias previstas no PIGIRS. As metas definidas englobam diretamente todas as diretrizes e, direta ou indiretamente, todas as estratégias estabelecidas nos respectivos eixos temáticos.

4. REUNIÃO DO CONSÓRCIO COM O PODER PÚBLICO

Num momento anterior à reunião do consórcio, foi realizado uma capacitação que teve como tema, a Caracterização das Unidades de Gestão de Resíduos (Aterro, Estação de Transbordo, destinação, dentre outras), abordando os aspectos técnicos e ambientais relativos à sua implantação e operação para todos que estavam presentes.

Posterior à capacitação, foi dado prosseguimento à reunião, apresentando os Estudos de Intervenção das Obras de Resíduos Sólidos na Região do CIGRES, bem como, os quantitativos das Unidades de Gerenciamento de Resíduos Sólidos – UGR's em cada cenário previsto para a região.

4.1. Metodologia

A Reunião do consórcio, juntamente com a comparência dos Poderes Públicos dos municípios da Região da Bacia Leiteira foi realizada no dia 27 de abril de 2016, no município de Olho d'Água das Flores. O encontro ocorreu na Câmara Municipal de Vereadores do município, possibilitando uma formação com maior densidade de público. No entanto, o número de participantes não foi satisfatório devido à falta de representatividade dos Poderes Públicos, comparecendo apenas 07 participantes.

Afim de solucionar o problema, possibilitando um maior público alvo para a reunião da Bacia Leiteira, foi marcada outra reunião para o dia 02 de maio de 2016, no município de Maceió. Desta vez, o número de participantes foi satisfatório, totalizando entre as duas reuniões, 22 participantes.

A reunião se deu de forma expositiva, e a abordagem principal foi para apresentar os Estudos de Intervenção das Obras de Resíduos Sólidos na Região da Bacia Leiteira Alagoana.

Sucintamente, a reunião do consórcio seguiu a seguinte metodologia:

- Organização e acomodação no local do encontro;
- Registro fotográfico do evento;
- Abertura da reunião;
- Apresentação e análise das propostas de Intervenções de Obras;
- Apresentação da planilha de custos;
- Considerações finais e encerramento.

4.2. Estratégias de mobilização e divulgação

O processo de mobilização e divulgação para a Reunião do Consórcio com o Poder Público foi conduzido pela Floram Engenharia e Meio Ambiente, juntamente com a SEMARH, que providenciou todo o suporte operacional (entendam-se instalações físicas e a infraestrutura para os eventos e *coffee break*) para os eventos. O material gráfico e de apoio didático foi de responsabilidade da Floram Engenharia.

Nessa etapa, os instrumentos e os meios de comunicação utilizados para divulgar as ações e atividades do PIGIRS foram os convites enviados através do correio eletrônico tanto pela SEMARH, quanto pela FLORAM, a fim de tornar a comunicação mais eficiente possível.

4.3. Convites por e-mail

Foi encaminhado através do correio eletrônico, o convite padrão com os logotipos das instituições envolvidas no Plano Intermunicipal de Resíduos Sólidos de Alagoas aos atores de interesse, para

participarem da Reunião do Consórcio juntamente com o Poder Público da região da Bacia Leiteira do Estado de Alagoas.

O layout do convite é apresentado na Figura 15. Os e-mails com os convites para reunião do consórcio foram enviados pela Floram e pela SEMARH conforme apresentado na Figura 16 e na Figura 17, respectivamente.



Figura 15 – Layout do convite para a reunião do Consórcio com o Poder Público da Região da Bacia Leiteira Alagoana.

Responder Responder a Todos Encaminhar



qua 13/04/2016 11:31

james=floram.com.br@vilacacomunicacao.com.br em nome de Equipe F
Convite Reunião de Apresentação dos Estudos de Intervenção das Obras de Resíduos Sólidos na Região do Consórcio Intermunicipal para Gestão de Resíduos Sólidos

Para james@floram.com.br

O Excelentíssimo Senhor Secretário de Estado do Meio Ambiente e dos Recursos Hídricos, Cláudio Alexandre Ayres da Costa e a Empresa Floram Engenharia e Meio Ambiente, convidam V.Sa. para participar da **Reunião de Apresentação dos Estudos de Intervenção das Obras de Resíduos Sólidos na Região do Consórcio Intermunicipal para Gestão de Resíduos Sólidos (CIGRES)**.

Data: 27 de abril de 2016
Horário: 14:00 às 16:00
Endereço: Câmara Municipal de Vereadores - Olho d'Água das Flores

Contamos com a sua presença!



James Agenda das Reuniões do PIGIRS (Zona da Mata)

Figura 16– E-mail constando o convite para a reunião do Consórcio, enviado pela Floram Engenharia.



qui 12/05/2016 09:07

Resíduos Alagoas <residuos.alagoas@gmail.com>

Fwd: Reunião de Apresentação dos Estudos de Intervenção das Obras de Resíduos Sólidos

Para James Santos

<helderca@bucque@bol.com.br>, Marcio Jorge Lima Peixoto <marciojorge.2009@hotmail.com>, Sheilla Gomes <sheilla_gomes@hotmail.com>, saebsa@bol.com.br, Ronaldo José Lessa Campos <rflessa@hotmail.com>, elzir <elzircorrea@hotmail.com>, Elzir Correira Alves <elzircorrea@gmail.com>, @life Alagoas <igorbruno@bol.com.br>, gilvan oliveira <gilvanoliveira@hotmail.com>, José Aparecido Gomes da Silva <aparecido.sgc@hotmail.com>, Fábio Alexandre da Silva <fabio_alexandrejunior@hotmail.com>, "Leyla Christine L. L. de Farias" <leylaclite@gmail.com>, "Leyla Christine L. L. de Farias" <smarshain@gmail.com>, Sebastião Felix da Silva <sebastiosaiva@hotmail.com>, Francisco José Quintella Cavalcanti <mesoambienteplata@hotmail.com>, Marco Valério Aleluia <mpalari@uol.com.br>, Juan Enrique Maurer Pareja <juanmaurer@hotmail.com>, Teófilo Carlos de Albuquerque Filho <teocarlosfilho@gmail.com>, Alder Flores <alderflores@bol.com.br>, Gabriel Campaña <gabrielcampaña@uol.com.br>, Edjante Candido Peres <edjanetec@ig.com.br>, Maria Thamyres Lopes <thamyreslopesmaraga@gmail.com.br>, José Lourenço das Brotas Neto <jlorenco.brotas@saude.al.gov.br>, frank em prestimo@conceguado.com, Roberto dos Santos <robertosantos@gmail.com>, juliancha@hotmail.com, João da Silva Mota <joaomota@hotmail.com>, José Marcelo Souza Cunha <marcelo_souza@hotmail.com>, Gland Gouveia <gandg_gouveia@hotmail.com>, Antonio de Souza Filho <asouzaenz@yahoo.com.br>, José Erlado da Silva <camigosdamissomondial@hotmail.com>, Antonio de Souza Neto <antonio.souza.asn@gmail.com>, José Daniel de Magalhães <dandaflexe@yahoo.com.br>, Liberato Mitchell Braga <liberatomitchell@hotmail.com>, José Anderson dos Santos <smasflexerasaia@gmail.com>, Islânia Santos da Silva <islaniasaraujo@gmail.com>, Sebastião Ronaldo da Silva <ronaldoagricultura@hotmail.com>, Adelino Evangelista da Silva <adelino.vereador-matriz@hotmail.com>, Adelino Evangelista da Silva <pm.camara@eadm@hotmail.com>, José Adeval Leite dos Reis <adevalreis@hotmail.com>, Epsion Pereira de Souza <epsionpereira@bol.com.br>, Orlando de Moraes Carvalho <orlandodemorascarvalho@yahoo.com.br>, PORTOCALVO AGRICULTURA@yahoo.com.br, Augusto Bianchi <augustoian27@hotmail.com>, alexandre_agc@hotmail.com, Jefferson Harlem da Silva <harlemja-gmc@hotmail.com>, Benedito Magno da Cunha Lima <beneditomagno@hotmail.com>, Cicero Paulo da Silva <cicero paulo-nl@hotmail.com>, Jesiel José Correia <jesielcorreia@hotmail.com>, José Carlos da Silva <profcarlos-nl@hotmail.com>, José Lamenha da Rocha Júnior <adilton_nc@hotmail.com>, Anderson Gadelman Fagundes <andersongadelman@bol.com.br>, Nelson de Moraes Ribeiro <nelsonmoraes53@hotmail.com>, kaiosebugalhos@gmail.com, Junior Bispo da Silva <prefeitura.de.jacuipe@gmail.com>

Prezados (as),

Vimos, por meio deste, convidá-los para a Reunião de Apresentação dos Estudos de Intervenção das Obras de Resíduos Sólidos.

Contamos com a presença de Todos!



Figura 17– E-mail constando o convite para a reunião do Consórcio, enviado pela SEMARH.

5. SISTEMATIZAÇÃO DAS INFORMAÇÕES COLETADAS NA REUNIÃO DO CONSÓRCIO COM O PODER PÚBLICO

As reuniões do Consórcio tiveram início às 14:00 horas do dia 27 de abril de 2016, e às 14:00 do dia 02 de maio de 2016, tendo em média duas horas de duração para cada reunião. O encontro foi realizado numa dinâmica em que os representantes do consórcio e o Poder público dos municípios pudessem fazer suas considerações e inserções a respeito do conteúdo exposto, atendendo às expectativas previstas para o encontro.

A reunião se deu de forma expositiva, e foi apresentado os Estudos de Intervenção das Obras de Resíduos Sólidos na Região da Bacia Leiteira Alagoana, bem como, os quantitativos das Unidades de Gerenciamento de Resíduos Sólidos – UGR's em cada cenário previsto para a região. Foi exposto também, a planilha dos custos, analisando assim, prospectivamente, a situação futura para região da Bacia Leiteira do Estado de Alagoas.

Foi evidenciado, dentro dos assuntos abordados, a preocupação do Estado na destinação dos resíduos sólidos dos municípios, bem como, a possibilidade real e iminente dos recursos para subsidiar parte do manejo dos resíduos sólidos urbanos dos municípios. No mais, as apresentações ocorreram conforme programação, e houveram poucas dúvidas ou questionamentos por parte dos gestores ou representantes que estavam presentes.

As listas de presença, bem como, os registros fotográficos da reunião do consórcio, são apresentadas no Anexo 21, Figura 18 e Figura 19, respectivamente.



Figura 18 – Registros da reunião do Consórcio com o Poder Público da Região da Bacia Leiteira Alagoana (27/04/2016).



Figura 19 – Registros da reunião do Consórcio com o Poder Público da Região da Bacia Leiteira Alagoana (02/05/2016).

6. CONCLUSÕES

As reuniões pública e do Consórcio para a região da Bacia Leiteira do Estado de Alagoas ocorreram dentro das programações previstas para os eventos. Para a reunião pública, o número de participantes, bem como de representatividades dos diferentes setores da sociedade civil podem ser considerados satisfatórios. O processo de validação ocorreu de forma bem tranquila, devendo-se considerar que a etapa prevista foi atendida.

O processo de planejamento das Ações para a Gestão Intermunicipal dos Resíduos Sólidos da Região da Bacia Leiteira do Estado de Alagoas foi devidamente cumprido, abrangendo todas as atividades da Equipe Técnica, Comitê Diretor, Floram Engenharia e Meio Ambiente, Coordenação/Fiscalização do PIGIRS e Municípios.

Com relação à reunião pública, ela ocorreu conforme programado no PMSD, no mês de abril. Houve a participação dos grupos com sugestões para alteração das metas, atingindo desta forma, o objetivo da reunião. Para tal, a região da Bacia Leiteira contribuiu de forma significativa no processo de avaliação e validação das ações para a Gestão Integrada dos Resíduos Sólidos. É importante ressaltar que o Planejamento das Ações foi validado de forma unânime.

Conclui-se, portanto, que os objetivos previstos para todas as etapas que compõem o Plano Intermunicipal dos Resíduos Sólidos da Região Bacia Leiteira Alagoana até sua validação final foram alcançados.

ANEXOS

Anexo 1 – Lista de Presença da Reunião Pública;

Anexo 2 – Lista de atores de interesse para envio dos convites;

Anexo 3 – Cópia de e-mail enviado pela SEMARH aos atores de interesse contendo o convite para a reunião do PIGRS;

Anexo 4 – Cópia de e-mail enviado pela Floram aos atores de interesse contendo o convite para a reunião do PIGRS;

Anexo 5 – Cópia da publicação no Diário Oficial do Estado convidando a região para reunião pública do PIGRS;

Anexo 6 – Comprovante das inserções com anúncio da reunião Pública em rádio;

Anexo 7 – Comprovante dos serviços de anúncios em carros de som;

Anexo 8 – Modelo de *Release* enviado para as redações dos veículos de comunicação em Alagoas;

Anexo 9 – Página inicial do Blog PERS Alagoas com publicação das reuniões do PIGRS;

Anexo 10 – Evidências do compartilhamento do convite através da rede social *Facebook*;

Anexo 11 – Evidência de criação do grupo do Comitê Diretor da região Bacia Leiteira no aplicativo *WhatsApp*;

Anexo 12 – Print de Notícias divulgados em Sites a respeito das Reuniões Públicas;

Anexo 13 – Clippings divulgados em sites de notícias a respeito das Reuniões Públicas;

Anexo 14 – Cópia de e-mail enviado pela Floram aos representantes do comitê diretor contendo o convite para a reunião do PIGRS;

Anexo 15 – Evidência de e-mail encaminhado para os representantes do Comitê Diretor contendo a agenda com datas e horários das reuniões públicas, com destaque para a região da Bacia Leiteira Alagoana;

Anexo 16 – Cópia do material didático utilizado na apresentação da reunião da região da Bacia Leiteira Alagoana;

Anexo 17 – Lista de Presença por grupo de trabalho da Reunião Pública da região da Bacia Leiteira Alagoana.

Anexo 18 – Relatório de Avaliação das Metas por grupo de trabalho da reunião pública da Bacia Leiteira Alagoana;

Anexo 19 – Relatório fotográficos com os registros da reunião pública realizada no município de Olho d'Água das Flores;

Anexo 20 – Listagem geral das Metas originais, juntamente com contribuições dos grupos de trabalho e das análises técnicas;

Anexo 21 – Metas finais por tipologia de Resíduo para a região do CIGRES de Alagoas;

Anexo 22 – Lista de Presença da reunião do Consórcio juntamente com o Poder Público da região da Bacia Leiteira Alagoana.